



**ИНТЕЛТРАНС**  
Г Р У П П А   К О М П А Н И Й

**КОМПЛЕКСНАЯ СХЕМА  
ОРГАНИЗАЦИИ ДОРОЖНОГО ДВИЖЕНИЯ**

**ПРОЕКТ ОРГАНИЗАЦИИ ДОРОЖНОГО ДВИЖЕНИЯ**


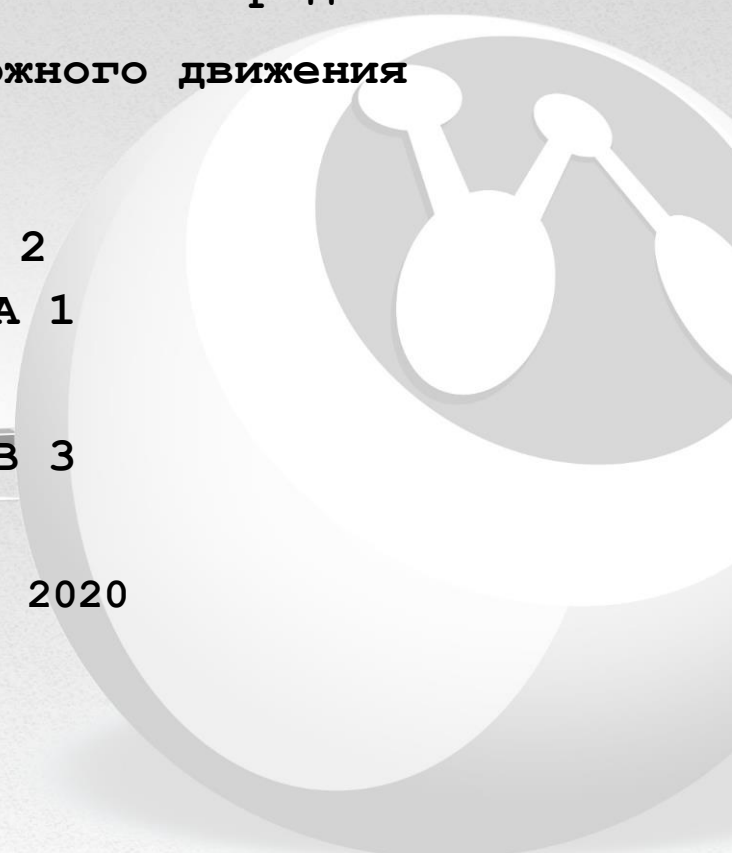
**ВЕШКАЙМСКИЙ РАЙОН  
УЛЬЯНОВСКАЯ ОБЛАСТЬ**

**СВОДНЫЕ ВЕДОМОСТИ  
расстановки технических средств  
организации дорожного движения**

**ТОМ 2  
КНИГА 1**

**ТОМОВ 3**

**Самара, 2020**



## СОДЕРЖАНИЕ

Том 2	Проекты ОДД Вешкаймский район
	Условные обозначения
<b>с. Красный бор</b>	
1.	ул. Гагарина
2.	ул. Городок
3.	ул. Заречная
4.	ул. Зелёная
5.	ул. Лесная
6.	ул. Мира
7.	ул. Полевая
8.	ул. Садовая
9.	ул. Светлая
10.	ул. Советская
11.	ул. Труда
12.	ул. Школьная
<b>с. Котьяковка</b>	
1.	ул. Забарышская
2.	ул. Новая
<b>с. Вешкайма</b>	
1.	ул. Автомобилистов
2.	ул. Аптечная
3.	ул. Ветеранов
4.	ул. Горная
5.	ул. Кооперативная
6.	ул. Ленина
7.	ул. Молодежная
8.	ул. Мостовая
9.	ул. Новая
10.	ул. Полевая
11.	ул. Садовая
12.	ул. Советская
13.	ул. Студенческая
14.	ул. Школьная
<b>с. Вырыпаевка</b>	
1.	ул. Заречная
2.	ул. Центральная

<b>п. Залесный</b>	
1.	ул. Верхняя полевая
2.	ул. Горная
3.	ул. Лесная
4.	ул. Мира
5.	ул. Московская
6.	ул. Новая
7.	ул. Рабочая
8.	ул. Родниковая
9.	ул. Садовая
10.	ул. Тихая
<b>с. Озерки</b>	
1.	ул. Ветеранов
2.	ул. Молодёжная
3.	ул. Победы
4.	ул. Школьная
5.	пер. Школьный
<b>с. Белый ключ</b>	
1.	ул. Волынцева
2.	ул. Кооперативная
3.	ул. Центральная
4.	ул. Школьная
<b>с. Ховрино</b>	
1.	ул. Барышева
2.	ул. Дачная
3.	ул. Молодёжная
4.	ул. Совхозная

## СОДЕРЖАНИЕ

<b>р.п. Вешкайма</b> .....	6
ул. 40 лет Октября .....	7
ул. 50 лет Влксм.....	23
ул. 50 лет СССР .....	31
ул. Труда .....	38
<b>с. Красный Бор</b> .....	47
ул. Гагарина.....	48
ул. Городок .....	51
ул. Заречная .....	54
ул. Зеленая .....	57
ул. Лесная .....	60
ул. Мира.....	63
ул. Полевая .....	67
ул. Садовая .....	71
ул. Светлая.....	75
ул. Советская.....	79
ул. Трудовая .....	84
ул. Школьная.....	87
пер. Школьный.....	92
<b>с. Котьяковка</b> .....	95
ул. Забарышская.....	96
ул. Новая.....	99
<b>с. Вешкайма</b> .....	102
ул. Автомобилистов .....	103
ул. Аптечная .....	106
ул. Ветеранов .....	109
ул. Горная .....	112
ул. Кооперативная .....	115
ул. Ленина.....	118
ул. Молодежная .....	124
ул. Мостовая.....	127
ул. Новая.....	131
ул. Полевая .....	134
ул. Садовая .....	137
ул. Советская.....	140
ул. Студенческая.....	148
ул. Школьная.....	151

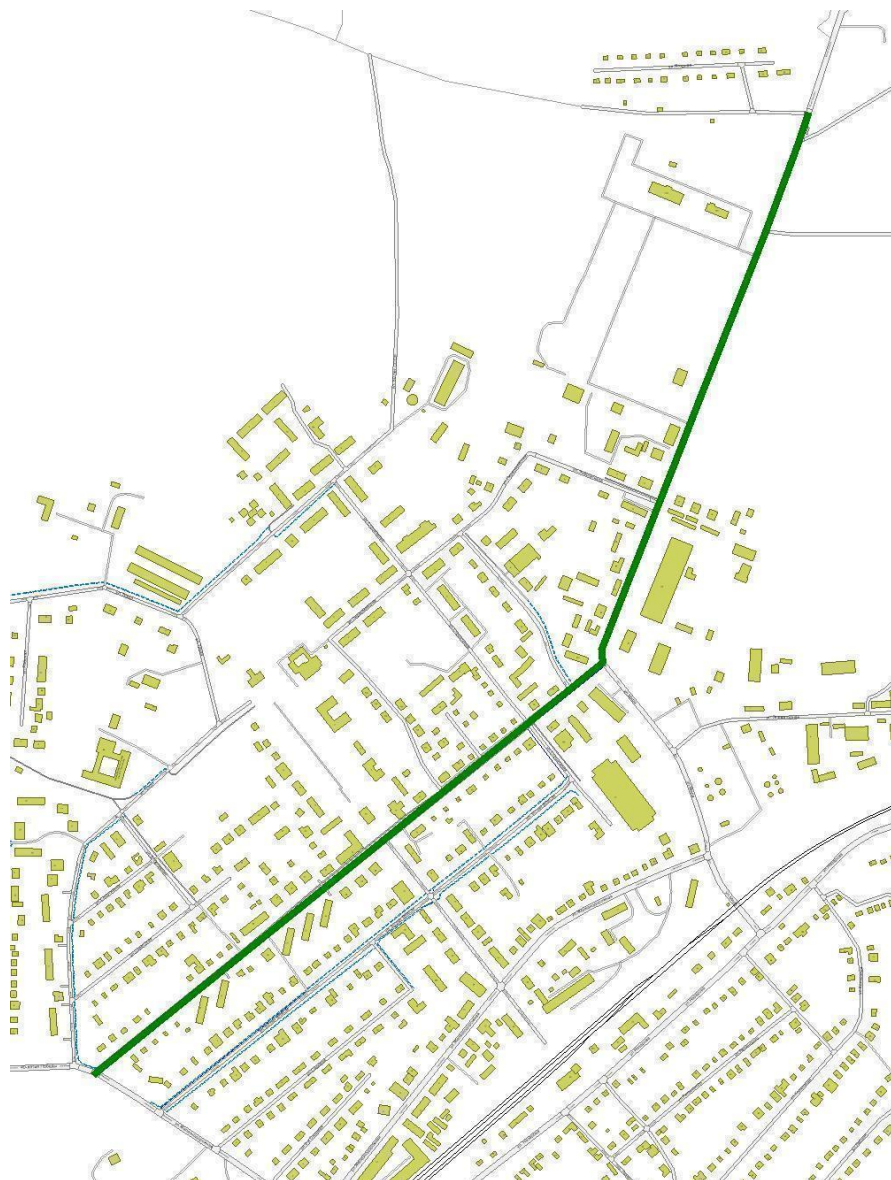


<b>с. Вырыпаевка</b> .....	157
ул. Заречная .....	158
ул. Центральная .....	161
<b>п. Залесный</b> .....	164
ул. Верхняя Полевая .....	165
ул. Горная .....	168
ул. Лесная .....	171
ул. Мира .....	174
ул. Московская .....	178
ул. Новая .....	181
ул. Рабочая .....	184
ул. Родниковая .....	187
ул. Садовая .....	190
ул. Тихая .....	193
<b>с. Озерки</b> .....	196
ул. Ветеранов .....	197
ул. Молодежная .....	201
ул. Победы .....	204
ул. Школьная .....	207
пер. Школьный .....	210
<b>с. Белый Ключ</b> .....	213
ул. Волынцева .....	214
ул. Кооперативная .....	218
ул. Центральная .....	221
ул. Школьная .....	225
<b>с. Ховрино</b> .....	228
ул. Барышева .....	229
ул. Дачная .....	232
ул. Молодежная .....	236
ул. Совхозная .....	240

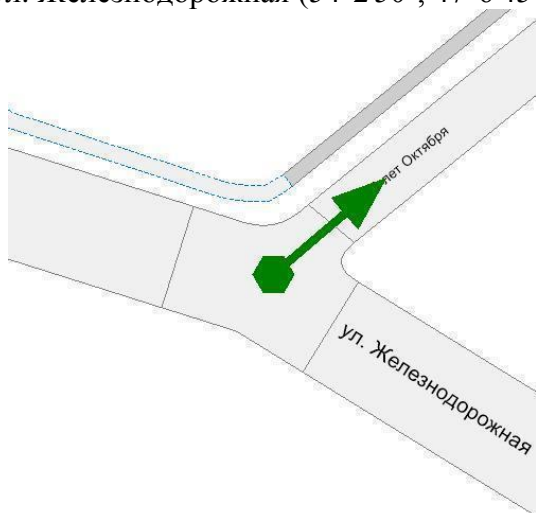
**р.п. Вешкайма**

**ул. 40 лет Октября**  
**КМ: 0,008- 2,277**

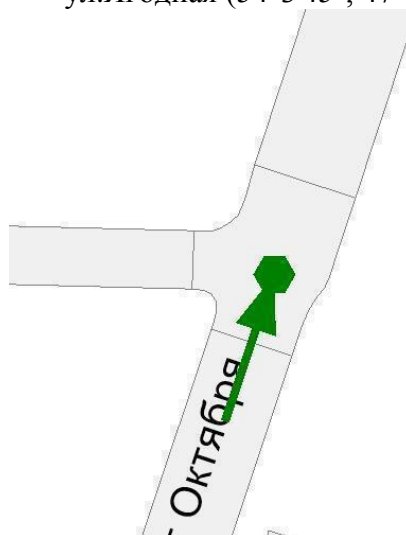
# СХЕМА РАСПОЛОЖЕНИЯ



Начало:  
ул. Железнодорожная ( $54^{\circ}2'50''$ ,  $47^{\circ}6'45''$ )



Конец:  
ул. Ягодная ( $54^{\circ}3'45''$ ,  $47^{\circ}7'59''$ )



## СВОДНАЯ ВЕДОМОСТЬ ОБЪЕМОВ ГОРИЗОНТАЛЬНОЙ ДОРОЖНОЙ РАЗМЕТКИ

№ п.п.	Местоположение			Длина, м	Номер по ГОСТ Р 51256-2011	Статус	Примечание
	сторона	начало, м	конец, м				
1	2	3	4	5	6	7	8
1	Ось	11	15	4,4	1.14.1	Требуется	желтая; полос: 5
2	Ось	334	338	4,4	1.14.1	Требуется	желтая; полос: 5
3	Ось	507	513	5,6	1.25	Требуется	
4	Ось	509	515	5,6	1.25	Требуется	
5	Ось	539	541	2,2	1.1	Требуется	
6	Ось	543	547	5,4	1.14.1	Требуется	желтая; полос: 6
7	Слева	546	649	102,7	1.1	Требуется	
8	Слева	546	551	5	1.1	Требуется	
9	Слева	546	546	0,2	1.1	Требуется	
10	Слева	548	548	0,5	1.1	Требуется	
11	Слева	549	554	5	1.1	Требуется	
12	Слева	551	556	5	1.1	Требуется	
13	Слева	551	551	0,5	1.1	Требуется	
14	Слева	553	553	0,5	1.1	Требуется	
15	Слева	554	559	5	1.1	Требуется	
16	Слева	556	561	5	1.1	Требуется	
17	Слева	556	556	0,5	1.1	Требуется	
18	Слева	558	558	0,5	1.1	Требуется	
19	Слева	559	564	5	1.1	Требуется	
20	Слева	561	566	5	1.1	Требуется	
21	Слева	561	561	0,5	1.1	Требуется	
22	Слева	563	563	0,5	1.1	Требуется	
23	Слева	564	569	5	1.1	Требуется	
24	Слева	566	571	5	1.1	Требуется	
25	Слева	566	566	0,5	1.1	Требуется	
26	Слева	568	568	0,5	1.1	Требуется	
27	Слева	569	574	5	1.1	Требуется	
28	Слева	571	576	5	1.1	Требуется	
29	Слева	571	571	0,5	1.1	Требуется	
30	Слева	573	573	0,5	1.1	Требуется	
31	Слева	574	579	5	1.1	Требуется	
32	Слева	576	581	5	1.1	Требуется	
33	Слева	576	576	0,5	1.1	Требуется	
34	Слева	578	578	0,5	1.1	Требуется	
35	Слева	579	584	5	1.1	Требуется	
36	Слева	581	586	5	1.1	Требуется	
37	Слева	581	581	0,5	1.1	Требуется	
38	Слева	583	583	0,5	1.1	Требуется	
39	Слева	584	589	5	1.1	Требуется	
40	Слева	586	591	5	1.1	Требуется	
41	Слева	586	586	0,5	1.1	Требуется	
42	Слева	588	588	0,5	1.1	Требуется	
43	Слева	589	594	5	1.1	Требуется	
44	Слева	591	596	5	1.1	Требуется	
45	Слева	591	591	0,5	1.1	Требуется	
46	Слева	593	593	0,5	1.1	Требуется	





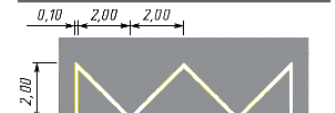

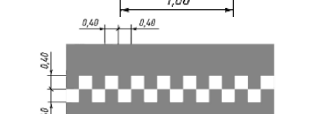
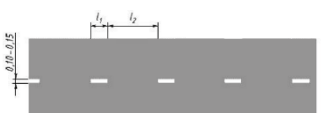
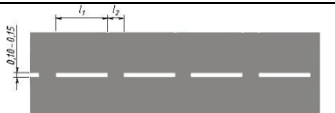
№ п.п.	Местоположение			Длина, м	Номер по ГОСТ Р 51256-2011	Статус	Примечание
	сторона	начало, м	конец, м				
47	Слева	594	599	5	1.1	Требуется	
48	Слева	596	601	5	1.1	Требуется	
49	Слева	596	596	0,5	1.1	Требуется	
50	Слева	598	598	0,5	1.1	Требуется	
51	Слева	599	604	5	1.1	Требуется	
52	Слева	601	606	5	1.1	Требуется	
53	Слева	601	601	0,5	1.1	Требуется	
54	Слева	603	603	0,5	1.1	Требуется	
55	Слева	604	609	5	1.1	Требуется	
56	Слева	606	611	5	1.1	Требуется	
57	Слева	606	606	0,5	1.1	Требуется	
58	Слева	608	608	0,5	1.1	Требуется	
59	Слева	609	614	5	1.1	Требуется	
60	Слева	611	616	5	1.1	Требуется	
61	Слева	611	611	0,5	1.1	Требуется	
62	Слева	613	613	0,5	1.1	Требуется	
63	Слева	614	619	5	1.1	Требуется	
64	Слева	616	621	5	1.1	Требуется	
65	Слева	616	616	0,5	1.1	Требуется	
66	Слева	618	618	0,5	1.1	Требуется	
67	Слева	619	624	5	1.1	Требуется	
68	Слева	621	626	5	1.1	Требуется	
69	Слева	621	621	0,5	1.1	Требуется	
70	Слева	623	623	0,5	1.1	Требуется	
71	Слева	624	630	5,8	1.1	Требуется	
72	Слева	625	626	0,8	1.24.3	Требуется	
73	Слева	627	633	5,8	1.1	Требуется	
74	Слева	627	627	0,5	1.1	Требуется	
75	Слева	629	630	0,8	1.24.3	Требуется	
76	Слева	631	637	5,8	1.1	Требуется	
77	Слева	631	631	0,5	1.1	Требуется	
78	Слева	633	634	0,8	1.24.3	Требуется	
79	Слева	634	640	5,9	1.1	Требуется	
80	Слева	634	634	0,5	1.1	Требуется	
81	Слева	636	637	0,8	1.24.3	Требуется	
82	Слева	638	644	5,9	1.1	Требуется	
83	Слева	638	638	0,5	1.1	Требуется	
84	Слева	640	641	0,8	1.24.3	Требуется	
85	Слева	641	641	0,5	1.1	Требуется	
86	Слева	642	648	5,9	1.1	Требуется	
87	Слева	643	644	0,8	1.24.3	Требуется	
88	Слева	645	651	5,9	1.1	Требуется	
89	Слева	645	645	0,5	1.1	Требуется	
90	Слева	647	648	0,8	1.24.3	Требуется	
91	Слева	649	722	72,5	1.1	Требуется	
92	Слева	649	654	5	1.1	Требуется	
93	Слева	649	649	0,3	1.1	Требуется	
94	Слева	649	655	5,9	1.1	Требуется	
95	Слева	649	649	0,2	1.1	Требуется	
96	Слева	651	656	5	1.1	Требуется	

№ п.п.	Местоположение			Длина, м	Номер по ГОСТ Р 51256-2011	Статус	Примечание
	сторона	начало, м	конец, м				
97	Слева	651	652	0,5	1.1	Требуется	
98	Слева	654	659	5	1.1	Требуется	
99	Слева	654	655	0,5	1.1	Требуется	
100	Слева	656	661	5	1.1	Требуется	
101	Слева	656	657	0,5	1.1	Требуется	
102	Слева	659	664	5	1.1	Требуется	
103	Слева	659	660	0,5	1.1	Требуется	
104	Слева	661	666	5	1.1	Требуется	
105	Слева	661	662	0,5	1.1	Требуется	
106	Слева	664	669	5	1.1	Требуется	
107	Слева	664	665	0,5	1.1	Требуется	
108	Слева	666	671	5	1.1	Требуется	
109	Слева	666	667	0,5	1.1	Требуется	
110	Слева	669	674	5	1.1	Требуется	
111	Слева	669	670	0,5	1.1	Требуется	
112	Ось	671	675	5,4	1.14.1	Требуется	желтая; полос: 6
113	Слева	674	679	5	1.1	Требуется	
114	Слева	674	675	0,5	1.1	Требуется	
115	Слева	676	681	5	1.1	Требуется	
116	Слева	676	677	0,5	1.1	Требуется	
117	Справа	677	681	4,4	1.14.1	Требуется	желтая; полос: 5
118	Слева	679	684	5	1.1	Требуется	
119	Слева	679	680	0,5	1.1	Требуется	
120	Слева	681	686	5	1.1	Требуется	
121	Слева	681	682	0,5	1.1	Требуется	
122	Слева	684	689	5	1.1	Требуется	
123	Слева	684	685	0,5	1.1	Требуется	
124	Слева	686	691	5	1.1	Требуется	
125	Слева	686	687	0,5	1.1	Требуется	
126	Слева	689	694	5	1.1	Требуется	
127	Слева	689	690	0,5	1.1	Требуется	
128	Слева	691	696	5	1.1	Требуется	
129	Слева	691	692	0,5	1.1	Требуется	
130	Слева	694	699	5	1.1	Требуется	
131	Слева	694	695	0,5	1.1	Требуется	
132	Слева	696	701	5	1.1	Требуется	
133	Слева	696	697	0,5	1.1	Требуется	
134	Слева	699	704	5	1.1	Требуется	
135	Слева	699	700	0,5	1.1	Требуется	
136	Слева	701	706	5	1.1	Требуется	
137	Слева	701	702	0,5	1.1	Требуется	
138	Слева	704	709	5	1.1	Требуется	
139	Слева	704	705	0,5	1.1	Требуется	
140	Слева	706	711	5	1.1	Требуется	
141	Слева	706	707	0,5	1.1	Требуется	
142	Слева	709	714	5	1.1	Требуется	
143	Слева	709	710	0,5	1.1	Требуется	
144	Слева	711	716	5	1.1	Требуется	
145	Слева	711	712	0,5	1.1	Требуется	

№ п.п.	Местоположение			Длина, м	Номер по ГОСТ Р 51256-2011	Статус	Примечание
	сторона	начало, м	конец, м				
146	Слева	714	719	5	1.1	Требуется	
147	Слева	714	715	0,5	1.1	Требуется	
148	Слева	716	721	5	1.1	Требуется	
149	Слева	716	717	0,5	1.1	Требуется	
150	Слева	719	724	5	1.1	Требуется	
151	Слева	719	720	0,5	1.1	Требуется	
152	Слева	721	726	5	1.1	Требуется	
153	Слева	721	721	0,3	1.1	Требуется	
154	Ось	738	744	5,6	1.25	Требуется	
155	Ось	741	747	5,6	1.25	Требуется	
156	Ось	1009	1013	5,4	1.14.1	Требуется	желтая; полос: 6
157	Ось	1025	1029	5,4	1.14.1	Требуется	желтая; полос: 6
158	Ось	1200	1220	20	1.1	Требуется	
159	Ось	1220	1242	22,4	1.1	Требуется	
160	Ось	1248	1291	43,3	1.1	Требуется	
161	Ось	1293	1297	7,4	1.14.1	Требуется	желтая; полос: 8
162	Ось	1304	1324	20	1.1	Требуется	
163	Слева	1323	1337	14,3	1.11	Требуется	
164	Ось	1324	1374	50	1.6	Требуется	
165	Слева	1337	1350	12,7	1.17	Требуется	
166	Слева	1337	1350	12,5	1.1	Требуется	
167	Слева	1350	1364	14,4	1.11	Требуется	
168	Ось	1374	1422	48,3	1.5	Требуется	
169	Справа	1412	1428	16,4	1.11	Требуется	
170	Ось	1422	1472	50	1.6	Требуется	
171	Справа	1428	1452	24,3	1.1	Требуется	
172	Справа	1429	1453	23,5	1.17	Требуется	
173	Справа	1453	1468	14,8	1.11	Требуется	
174	Ось	1473	1498	25,3	1.1	Требуется	
175	Ось	1495	1499	7,4	1.14.1	Требуется	желтая; полос: 8
176	Ось	1512	1540	27,7	1.1	Требуется	
177	Ось	1518	1522	7,4	1.14.1	Требуется	желтая; полос: 8
178	Ось	1540	1590	50	1.6	Требуется	
179	Ось	1590	1730	139,8	1.5	Требуется	
180	Ось	1729	1779	50	1.6	Требуется	
181	Ось	1779	1799	20	1.1	Требуется	
182	Ось	1801	1805	6,4	1.14.1	Требуется	желтая; полос: 7
183	Ось	1804	1824	20	1.1	Требуется	
184	Ось	1824	1874	50	1.6	Требуется	
185	Ось	1874	1963	89	1.5	Требуется	
186	Ось	1963	2013	50	1.6	Требуется	
187	Ось	2013	2033	20	1.1	Требуется	
188	Ось	2047	2067	20	1.1	Требуется	
189	Ось	2067	2117	50,3	1.6	Требуется	
190	Ось	2093	2097	6,4	1.14.1	Требуется	желтая; полос: 7
191	Ось	2117	2137	20,5	1.5	Требуется	
192	Ось	2138	2188	50	1.6	Требуется	

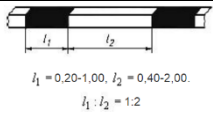


№ п.п.	Местоположение			Длина, м	Номер по ГОСТ Р 51256-2011	Статус	Примечание
	сторона	начало, м	конец, м				
193	Ось	2188	2208	20	1.1	Требуется	
194	Ось	2226	2230	7,4	1.14.1	Требуется	желтая; полос: 8
195	Справа	2228	2233	5	1.11	Требуется	
196	Ось	2228	2262	33,9	1.1	Требуется	
197	Справа	2233	2245	12,4	1.1	Требуется	
198	Справа	2233	2245	11,9	1.17	Требуется	
199	Справа	2246	2251	4,8	1.11	Требуется	

Номер по ГОСТ Р 51256-2011	Форма, цвет, размеры в м	Назначение	Длина, мм.	Площадь, м2
1.1		Разделяет транспортные потоки противоположных направлений и обозначает границы полос движения в опасных местах на дорогах; обозначает границы проезжей части, на которые въезд запрещен; обозначает границы стояночных мест транспортных средств	899	107,1
1.11		Разделяет транспортные потоки противоположных или попутных направлений на участках дорог, где перестроение разрешено только из одной полосы; обозначает места, где необходимо разрешить движение только со стороны прерывистой линии (в местах разворота, въезда и выезда с прилегающей территории)	69,7	18,3
1.14.1		Обозначает пешеходный переход при $4,00 \leq P \leq 6,00$	77,2	136
1.14.1 желтая		Обозначает пешеходный переход при $4,00 \leq P \leq 6,00$	77,2	172,8
1.17		Цвет - желтый. Обозначает места остановок маршрутных транспортных средств и стоянки такси	48,2	8
1.24.3		Дублирование дорожного знака "Инвалиды"	5,6	9
1.25		Обозначение искусственных неровностей по ГОСТ Р 52605	22,4	9
1.5		Разделяет транспортные потоки противоположных направлений на дорогах, имеющих две или три полосы; обозначает границы полос движения при наличии двух и более полос, предназначенных для движения в одном направлении	297,6	11,2
1.6		Предупреждает о приближении к разметке 1.1 или 1.11, которая разделяет транспортные потоки противоположных или попутных направлений	400,4	45
Итого				
	Цвет разметки		Площадь, м2	
1	Белый		335,51	
2	Желтый		180,82	

## СВОДНАЯ ВЕДОМОСТЬ ОБЪЕМОВ ВЕРТИКАЛЬНОЙ ДОРОЖНОЙ РАЗМЕТКИ

№ п.п.	Местоположение			Длина, м	Номер по ГОСТ Р 51256-2011	Статус	Примечание
	сторона	начало, м	конец, м				
1	2	3	4	5	6	7	8
1	Справа	2228	2253	24,7	2.7	Требуется	

Номер по ГОСТ Р 51256-2011	Форма, цвет, размеры в м	Назначение	Длина, мм.	Площадь, м2
2.7	 $l_1 = 0.20-1.00, l_2 = 0.40-2.00,$ $l_1:l_2 = 1:2$	Обозначает бордюры на опасных участках и возвышающиеся островки безопасности	24,7	2,2

Итого		Площадь, м2
	Цвет разметки	
1	Белый	1,48
2	Чёрный	0,74

## СВОДНАЯ ВЕДОМОСТЬ ИСКУССТВЕННЫХ ДОРОЖНЫХ НЕРОВНОСТЕЙ

№ п.п.	Местоположение			Длина, м	Высота, м	Конструкция	Статус	Состояние
	сторона	начало, м	конец, м					
1	2	3	4	5	6	7	8	9
1	Ось	508	513	5	0,05	Монолитная	Установлен	Нет данных
2	Ось	740	746	6	0,05	Монолитная	Установлен	Нет данных

Итого		2
	Состояние	
1	Отличное	0
2	Хорошее	0
3	Плохое	0
4	Неизвестно	2

## ВЕДОМОСТЬ РАЗМЕЩЕНИЯ ДОРОЖНЫХ ЗНАКОВ

№ п.п.	Местоположение		Наименование знака, указателя	Номер по ГОСТ Р 52290-2004	Типоразмер	Способ установки	Примечание
	сторона	по оси, м					
1	2	3	4	5	6	7	8
1	Справа	9	Пешеходный переход	5.19.1	II	Стойка	Установлен (на желтом фоне)
2	Справа	9	Пешеходный переход	5.19.2	II	Стойка	Установлен (на желтом фоне)
3	Слева	13	Пешеходный переход	5.19.1	II	Стойка	Установлен (на желтом фоне)
4	Слева	13	Пешеходный переход	5.19.2	II	Стойка	Установлен (на желтом фоне)
5	Слева	13	Уступите дорогу	2.4	II	Стойка	Установлен
6	Справа	30	Движение грузовых автомобилей запрещено	3.4	II	Стойка	Установлен
7	Справа	30	Ограничение максимальной скорости	3.24	II	Стойка	Требуется
8	Справа	255	Жилая зона	5.21	I	Стойка	Требуется
9	Справа	255	Конец жилой зоны	5.22	I	Стойка	Требуется
10	Справа	295	Жилая зона	5.21	I	Стойка	Требуется
11	Справа	295	Конец жилой зоны	5.22	I	Стойка	Требуется
12	Справа	332	Пешеходный переход	5.19.1	II	Стойка	Требуется (на желтом фоне)
13	Справа	332	Пешеходный переход	5.19.2	II	Стойка	Требуется (на желтом фоне)
14	Слева	336	Пешеходный переход	5.19.1	II	Стойка	Требуется (на желтом фоне)
15	Слева	336	Пешеходный переход	5.19.2	II	Стойка	Требуется (на желтом фоне)
16	Справа	398	Дети	1.23	II	Стойка	Требуется
17	Слева	447	Конец всех ограничений	3.31	II	Стойка	Требуется
18	Справа	447	Искусственная неровность	1.17	II	Стойка	Требуется
19	Справа	447	Дети	1.23	II	Стойка	Требуется
20	Справа	447	Зона действия	8.2.1	II	Стойка	Требуется
21	Справа	447	Ограничение максимальной скорости	3.24	II	Стойка	Требуется
22	Справа	449	Жилая зона	5.21	I	Стойка	Требуется
23	Справа	449	Конец жилой зоны	5.22	I	Стойка	Требуется
24	Справа	495	Жилая зона	5.21	I	Стойка	Требуется
25	Справа	495	Конец жилой зоны	5.22	I	Стойка	Требуется
26	Слева	507	Искусственная неровность	5.20	II	Стойка	Установлен
27	Слева	507	Ограничение максимальной скорости	3.24	II	Стойка	Требуется
28	Справа	508	Искусственная неровность	5.20	II	Стойка	Установлен
29	Справа	508	Ограничение максимальной скорости	3.24	II	Стойка	Требуется
30	Слева	530	Искусственная неровность	1.17	II	Стойка	Требуется
31	Слева	530	Расстояние до объекта	8.1.1	II	Стойка	Требуется
32	Справа	535	Жилая зона	5.21	I	Стойка	Требуется
33	Справа	535	Конец жилой зоны	5.22	I	Стойка	Требуется
34	Справа	541	Пешеходный переход	5.19.1	II	Стойка	Установлен (на желтом фоне)
35	Справа	541	Пешеходный переход	5.19.2	II	Стойка	Установлен (на желтом фоне)
36	Слева	546	Пешеходный переход	5.19.1	II	Стойка	Установлен (на желтом фоне)
37	Слева	546	Пешеходный переход	5.19.2	II	Стойка	Установлен (на желтом фоне)
38	Слева	624	Парковка (парковочное место)	6.4	II	Стойка	Требуется
39	Слева	624	Инвалиды	8.17	II	Стойка	Требуется
40	Слева	624	Зона действия	8.2.1	II	Стойка	Требуется
41	Слева	649	Парковка (парковочное место)	6.4	II	Стойка	Установлен
42	Слева	649	Инвалиды	8.17	II	Стойка	Демонтировать
43	Слева	649	Парковка (парковочное место)	6.4	II	Стойка	Требуется
44	Слева	649	Инвалиды	8.17	II	Стойка	Требуется
45	Слева	649	Зона действия	8.2.1	II	Стойка	Требуется
46	Справа	657	Главная дорога	2.1	II	Стойка	Требуется
47	Справа	669	Пешеходный переход	5.19.2	II	Стойка	Установлен (на желтом фоне)
48	Справа	669	Пешеходный переход	5.19.1	II	Стойка	Установлен (на желтом фоне)

№ п.п.	Местоположение		Наименование знака, указателя	Номер по ГОСТ Р 52290-2004	Типоразмер	Способ установки	Примечание
	сторона	по оси, м					
1	2	3	4	5	6	7	8
49	Слева	674	Пешеходный переход	5.19.2	II	Стойка	Установлен (на желтом фоне)
50	Слева	674	Пешеходный переход	5.19.1	II	Стойка	Установлен (на желтом фоне)
51	Справа	676	Пешеходный переход	5.19.2	II	Стойка	Требуется (на желтом фоне)
52	Справа	676	Пешеходный переход	5.19.1	II	Стойка	Требуется (на желтом фоне)
53	Справа	689	Искусственная неровность	1.17	II	Стойка	Требуется
54	Справа	689	Ограничение максимальной скорости	3.24	II	Стойка	Требуется
55	Справа	715	Жилая зона	5.21	I	Стойка	Требуется
56	Справа	715	Конец жилой зоны	5.22	I	Стойка	Требуется
57	Слева	722	Парковка (парковочное место)	6.4	II	Опора	Установлен
58	Слева	739	Искусственная неровность	5.20	II	Опора	Установлен
59	Слева	739	Ограничение максимальной скорости	3.24	II	Опора	Требуется
60	Справа	740	Искусственная неровность	5.20	II	Стойка	Установлен
61	Справа	740	Ограничение максимальной скорости	3.24	II	Стойка	Требуется
62	Слева	789	Дети	1.23	II	Стойка	Демонтировать
63	Слева	789	Искусственная неровность	1.17	II	Стойка	Требуется
64	Слева	789	Дети	1.23	II	Стойка	Требуется
65	Слева	789	Ограничение максимальной скорости	3.24	II	Стойка	Требуется
66	Слева	789	Зона действия	8.2.1	II	Стойка	Требуется
67	Слева	811	Уступите дорогу	2.4	II	Стойка	Требуется
68	Справа	811	Главная дорога	2.1	II	Стойка	Требуется
69	Справа	825	Ограничение максимальной скорости	3.24	II	Стойка	Требуется
70	Слева	830	Главная дорога	2.1	II	Стойка	Требуется
71	Слева	859	Дети	1.23	II	Стойка	Демонтировать
72	Слева	859	Дети	1.23	II	Стойка	Требуется
73	Слева	900	Ограничение максимальной скорости	3.24	II	Стойка	Требуется
74	Справа	904	Главная дорога	2.1	II	Стойка	Требуется
75	Слева	905	Уступите дорогу	2.4	II	Стойка	Требуется
76	Справа	919	Ограничение максимальной скорости	3.24	II	Стойка	Требуется
77	Слева	925	Главная дорога	2.1	II	Стойка	Требуется
78	Слева	1006	Движение грузовых автомобилей запрещено	3.4	II	Стойка	Установлен
79	Справа	1007	Пешеходный переход	5.19.1	II	Стойка	Установлен (на желтом фоне)
80	Справа	1007	Пешеходный переход	5.19.2	II	Стойка	Установлен (на желтом фоне)
81	Справа	1007	Главная дорога	2.1	II	Стойка	Установлен
82	Слева	1011	Пешеходный переход	5.19.2	II	Стойка	Установлен (на желтом фоне)
83	Слева	1011	Пешеходный переход	5.19.1	II	Стойка	Установлен (на желтом фоне)
84	Слева	1012	Ограничение максимальной скорости	3.24	II	Стойка	Установлен
85	Справа	1023	Пешеходный переход	5.19.1	II	Стойка	Установлен (на желтом фоне)
86	Справа	1023	Пешеходный переход	5.19.2	II	Стойка	Установлен (на желтом фоне)
87	Слева	1028	Пешеходный переход	5.19.1	II	Стойка	Установлен (на желтом фоне)
88	Слева	1028	Пешеходный переход	5.19.2	II	Стойка	Установлен (на желтом фоне)
89	Слева	1030	Главная дорога	2.1	II	Стойка	Установлен
90	Справа	1100	Однопутная железная дорога	1.3.1	N/A	Стойка	Демонтировать
91	Справа	1106	Главная дорога	2.1	II	Стойка	Требуется
92	Слева	1128	Главная дорога	2.1	II	Стойка	Требуется
93	Справа	1186	Главная дорога	2.1	II	Стойка	Требуется
94	Справа	1186	Направление главной дороги	8.13	II	Стойка	Требуется
95	Слева	1200	Главная дорога	2.1	II	Стойка	Установлен
96	Слева	1200	Направление главной дороги	8.13	II	Стойка	Требуется

№ п.п.	Местоположение		Наименование знака, указателя	Номер по ГОСТ Р 52290-2004	Типоразмер	Способ установки	Примечание
	сторона	по оси, м					
1	2	3	4	5	6	7	8
97	Справа	1230	Главная дорога	2.1	II	Стойка	Установлен
98	Справа	1250	Въезд запрещен	3.1	II	Стойка	Установлен
99	Слева	1254	Главная дорога	2.1	II	Стойка	Установлен
100	Справа	1291	Главная дорога	2.1	II	Стойка	Требуется
101	Справа	1291	Пешеходный переход	5.19.2	II	Стойка	Требуется (на желтом фоне)
102	Справа	1291	Пешеходный переход	5.19.1	II	Стойка	Требуется (на желтом фоне)
103	Слева	1295	Пешеходный переход	5.19.1	II	Стойка	Требуется (на желтом фоне)
104	Слева	1295	Пешеходный переход	5.19.2	II	Стойка	Требуется (на желтом фоне)
105	Слева	1311	Главная дорога	2.1	II	Стойка	Установлен
106	Справа	1338	Место остановки автобуса и (или) троллейбуса	5.16	I	Стойка	Требуется
107	Справа	1338	Место остановки автобуса и (или) троллейбуса	5.16	I	Стойка	Требуется
108	Слева	1349	Место остановки автобуса и (или) троллейбуса	5.16	I	Стойка	Требуется
109	Слева	1349	Место остановки автобуса и (или) троллейбуса	5.16	I	Стойка	Требуется
110	Справа	1493	Главная дорога	2.1	II	Стойка	Требуется
111	Справа	1493	Пешеходный переход	5.19.1	II	Стойка	Требуется (на желтом фоне)
112	Справа	1493	Пешеходный переход	5.19.2	II	Стойка	Требуется (на желтом фоне)
113	Слева	1497	Пешеходный переход	5.19.1	II	Стойка	Требуется (на желтом фоне)
114	Слева	1497	Пешеходный переход	5.19.2	II	Стойка	Требуется (на желтом фоне)
115	Справа	1516	Пешеходный переход	5.19.1	II	Стойка	Требуется (на желтом фоне)
116	Справа	1516	Пешеходный переход	5.19.2	II	Стойка	Требуется (на желтом фоне)
117	Слева	1520	Главная дорога	2.1	II	Стойка	Установлен
118	Слева	1520	Пешеходный переход	5.19.2	II	Стойка	Требуется (на желтом фоне)
119	Слева	1520	Пешеходный переход	5.19.1	II	Стойка	Требуется (на желтом фоне)
120	Справа	1800	Пешеходный переход	5.19.1	II	Стойка	Требуется (на желтом фоне)
121	Справа	1800	Пешеходный переход	5.19.2	II	Стойка	Требуется (на желтом фоне)
122	Слева	1803	Пешеходный переход	5.19.1	II	Стойка	Требуется (на желтом фоне)
123	Слева	1803	Пешеходный переход	5.19.2	II	Стойка	Требуется (на желтом фоне)
124	Справа	2033	Главная дорога	2.1	II	Стойка	Установлен
125	Справа	2046	Уступите дорогу	2.4	II	Стойка	Требуется
126	Слева	2056	Главная дорога	2.1	II	Стойка	Установлен
127	Справа	2091	Пешеходный переход	5.19.1	II	Стойка	Требуется (на желтом фоне)
128	Справа	2091	Пешеходный переход	5.19.2	II	Стойка	Требуется (на желтом фоне)
129	Слева	2095	Пешеходный переход	5.19.1	II	Стойка	Требуется (на желтом фоне)
130	Слева	2095	Пешеходный переход	5.19.2	II	Стойка	Требуется (на желтом фоне)
131	Справа	2224	Пешеходный переход	5.19.1	II	Стойка	Установлен (на желтом фоне)
132	Справа	2224	Пешеходный переход	5.19.2	II	Стойка	Установлен (на желтом фоне)
133	Слева	2229	Пешеходный переход	5.19.1	II	Стойка	Установлен (на желтом фоне)
134	Слева	2229	Пешеходный переход	5.19.2	II	Стойка	Установлен (на желтом фоне)
135	Справа	2238	Место остановки автобуса и (или) троллейбуса	5.16	I	Стойка	Установлен
136	Справа	2238	Место остановки автобуса и (или) троллейбуса	5.16	I	Стойка	Установлен

Итого		136
Дорожных знаков всего установлено		46
Главная дорога	2.1	9
Уступите дорогу	2.4	1
Въезд запрещен	3.1	1
Ограничение максимальной скорости	3.24	1
Движение грузовых автомобилей запрещено	3.4	2
Место остановки автобуса и (или) троллейбуса	5.16	2
Пешеходный переход	5.19.1	12
Пешеходный переход	5.19.2	12
Искусственная неровность	5.20	4
Парковка (парковочное место)	6.4	2
Дорожных знаков всего требуется		86
Искусственная неровность	1.17	4
Дети	1.23	4
Главная дорога	2.1	10
Уступите дорогу	2.4	3
Ограничение максимальной скорости	3.24	11
Конец всех ограничений	3.31	1
Место остановки автобуса и (или) троллейбуса	5.16	4
Пешеходный переход	5.19.1	13
Пешеходный переход	5.19.2	13
Жилая зона	5.21	6
Конец жилой зоны	5.22	6
Парковка (парковочное место)	6.4	2
Расстояние до объекта	8.1.1	1
Направление главной дороги	8.13	2
Инвалиды	8.17	2
Зона действия	8.2.1	4
Дорожных знаков всего демонтировать		4
Дети	1.23	2
Однопутная железная дорога	1.3.1	1
Инвалиды	8.17	1
Дорожных знаков всего временных		0

## ВЕДОМОСТЬ ОПОР ОСВЕЩЕНИЯ И КОНТАКТНЫХ СЕТЕЙ

№ п.п.	Местоположение		Назначение опоры	Тип опоры	Установлена / Требуется / Демонтировать	Примечание
	сторона	по оси, м				
1	2	3	4	5	6	7
1	Слева	6	Освещение	Бетон	Установлена	Фонарь, 1 шт.
2	Слева	33	Освещение	Бетон	Требуется	Фонарь, 1 шт.
3	Слева	64	Освещение	Бетон	Требуется	Фонарь, 1 шт.
4	Слева	97	Освещение	Бетон	Установлена	Фонарь, 1 шт.
5	Слева	127	Освещение	Бетон	Требуется	Фонарь, 1 шт.
6	Слева	156	Освещение	Бетон	Требуется	Фонарь, 1 шт.
7	Слева	184	Освещение	Бетон	Установлена	Фонарь, 1 шт.
8	Слева	218	Освещение	Бетон	Требуется	Фонарь, 1 шт.
9	Слева	255	Освещение	Бетон	Установлена	Фонарь, 1 шт.
10	Слева	279	Освещение	Бетон	Требуется	Фонарь, 1 шт.
11	Слева	304	Освещение	Бетон	Установлена	Фонарь, 1 шт.
12	Слева	340	Освещение	Бетон	Требуется	Фонарь, 1 шт.
13	Слева	394	Освещение	Бетон	Установлена	Фонарь, 1 шт.
14	Слева	431	Освещение	Бетон	Установлена	Фонарь, 1 шт.
15	Слева	483	Освещение	Бетон	Установлена	Фонарь, 1 шт.
16	Слева	534	Освещение	Бетон	Требуется	Фонарь, 1 шт.
17	Справа	571	Освещение	Бетон	Требуется	Фонарь, 1 шт.
18	Справа	602	Освещение	Бетон	Требуется	Фонарь, 1 шт.
19	Справа	631	Освещение	Бетон	Требуется	Фонарь, 1 шт.
20	Справа	663	Освещение	Бетон	Требуется	Фонарь, 1 шт.
21	Справа	713	Освещение	Бетон	Требуется	Фонарь, 1 шт.
22	Слева	722	Освещение	Бетон	Установлена	Фонарь, 1 шт.
23	Слева	739	Освещение	Бетон	Установлена	Фонарь, 1 шт.
24	Справа	765	Освещение	Бетон	Требуется	Фонарь, 1 шт.
25	Слева	796	Освещение	Бетон	Установлена	Фонарь, 1 шт.
26	Справа	824	Освещение	Бетон	Требуется	Фонарь, 1 шт.
27	Слева	850	Освещение	Бетон	Установлена	Фонарь, 1 шт.
28	Справа	892	Освещение	Бетон	Требуется	Фонарь, 1 шт.
29	Слева	923	Освещение	Бетон	Установлена	Фонарь, 1 шт.
30	Справа	951	Освещение	Бетон	Требуется	Фонарь, 1 шт.
31	Слева	983	Освещение	Бетон	Установлена	Фонарь, 1 шт.
32	Слева	1024	Освещение	Бетон	Требуется	Фонарь, 1 шт.
33	Справа	1028	Освещение	Бетон	Требуется	Фонарь, 1 шт.
34	Справа	1056	Освещение	Бетон	Требуется	Фонарь, 1 шт.
35	Справа	1087	Освещение	Бетон	Требуется	Фонарь, 1 шт.
36	Справа	1127	Освещение	Бетон	Требуется	Фонарь, 1 шт.
37	Справа	1156	Освещение	Бетон	Требуется	Фонарь, 1 шт.
38	Слева	1184	Освещение	Бетон	Установлена	Фонарь, 1 шт.
39	Слева	1209	Освещение	Бетон	Требуется	Фонарь, 1 шт.
40	Слева	1234	Освещение	Бетон	Требуется	Фонарь, 1 шт.
41	Слева	1259	Освещение	Бетон	Требуется	Фонарь, 1 шт.
42	Слева	1284	Освещение	Бетон	Требуется	Фонарь, 1 шт.
43	Слева	1309	Освещение	Бетон	Требуется	Фонарь, 1 шт.
44	Слева	1334	Освещение	Бетон	Требуется	Фонарь, 1 шт.
45	Слева	1359	Освещение	Бетон	Требуется	Фонарь, 1 шт.
46	Слева	1384	Освещение	Бетон	Требуется	Фонарь, 1 шт.
47	Слева	1409	Освещение	Бетон	Требуется	Фонарь, 1 шт.
48	Слева	1435	Освещение	Бетон	Требуется	Фонарь, 1 шт.
49	Слева	1459	Освещение	Бетон	Требуется	Фонарь, 1 шт.
50	Слева	1485	Освещение	Бетон	Требуется	Фонарь, 1 шт.
51	Слева	1513	Освещение	Бетон	Требуется	Фонарь, 1 шт.
52	Слева	1535	Освещение	Бетон	Требуется	Фонарь, 1 шт.
53	Слева	1559	Освещение	Бетон	Требуется	Фонарь, 1 шт.
54	Слева	1585	Освещение	Бетон	Требуется	Фонарь, 1 шт.
55	Слева	1609	Освещение	Бетон	Требуется	Фонарь, 1 шт.
56	Слева	1634	Освещение	Бетон	Требуется	Фонарь, 1 шт.
57	Справа	1659	Освещение	Бетон	Требуется	Фонарь, 1 шт.
58	Слева	1686	Освещение	Бетон	Требуется	Фонарь, 1 шт.
59	Слева	1709	Освещение	Бетон	Требуется	Фонарь, 1 шт.
60	Слева	1735	Освещение	Бетон	Требуется	Фонарь, 1 шт.
61	Слева	1759	Освещение	Бетон	Требуется	Фонарь, 1 шт.
62	Слева	1784	Освещение	Бетон	Требуется	Фонарь, 1 шт.
63	Слева	1809	Освещение	Бетон	Требуется	Фонарь, 1 шт.
64	Слева	1834	Освещение	Бетон	Требуется	Фонарь, 1 шт.

№ п.п.	Местоположение		Назначение опоры	Тип опоры	Установлена / Требуется / Демонтировать	Примечание
	сторона	по оси, м				
1	2	3	4	5	6	7
65	Слева	1859	Освещение	Бетон	Требуется	Фонарь, 1 шт.
66	Слева	1885	Освещение	Бетон	Требуется	Фонарь, 1 шт.
67	Слева	1909	Освещение	Бетон	Требуется	Фонарь, 1 шт.
68	Слева	1935	Освещение	Бетон	Требуется	Фонарь, 1 шт.
69	Слева	1959	Освещение	Бетон	Требуется	Фонарь, 1 шт.
70	Слева	1985	Освещение	Бетон	Требуется	Фонарь, 1 шт.
71	Слева	2009	Освещение	Бетон	Требуется	Фонарь, 1 шт.
72	Слева	2034	Освещение	Бетон	Требуется	Фонарь, 1 шт.
73	Слева	2060	Освещение	Бетон	Требуется	Фонарь, 1 шт.
74	Слева	2084	Освещение	Бетон	Требуется	Фонарь, 1 шт.
75	Слева	2109	Освещение	Бетон	Требуется	Фонарь, 1 шт.
76	Слева	2134	Освещение	Бетон	Требуется	Фонарь, 1 шт.
77	Слева	2159	Освещение	Бетон	Требуется	Фонарь, 1 шт.
78	Слева	2185	Освещение	Бетон	Требуется	Фонарь, 1 шт.
79	Слева	2209	Освещение	Бетон	Требуется	Фонарь, 1 шт.
80	Слева	2234	Освещение	Бетон	Требуется	Фонарь, 1 шт.
81	Слева	2260	Освещение	Бетон	Требуется	Фонарь, 1 шт.

Итого							
1	Опор установлено, шт				15		
2	Опор требуется, шт				66		
3	Опор демонтировать, шт				0		
4	Протяженность линии освещения				Начало, м	Конец, м	Длина, м
	Слева				6	2260	2254
	Справа				571	1659	1088

### ВЕДОМОСТЬ РАЗМЕЩЕНИЯ ОСТАНОВОК ОБЩЕСТВЕННОГО ТРАНСПОРТА

№ п.п.	Местоположение павильона или указателя остановки			Название остановки	Наличие элементов			Площадь	Статус
	сторона	начало, м	конец, м		Посадочная площадка	Заездной карман	Павильон		
1	2	3	4	5	6	7	8	9	10
1	Левая	1343	1343	Подстанция					Существует
2	Правая	1346	1346	Подстанция	+	+	+		Существует
3	Правая	2241	2241	Вешкайма	+	+	+		Существует

Итого			
1	Количество остановок		3
2	Количество пассажирских павильонов		2
3	По статусам		
	Существует		3
	Соответствует		2
	Не соответствует		1
	Требуется		0
	Демонтировать		0
	Ремонт		0
	Временный		0



## ВЕДОМОСТЬ РАЗМЕЩЕНИЯ ПЕШЕХОДНЫХ ПЕРЕХОДОВ

№ п.п.	Местоположение		Номер разметки по ГОСТ Р 51256-2011	Соответствие НПА	Примечание
	начало, м	конец, м			
1	2	3	4	5	6
1	11	15	1.14.1		УЛЬЯНОВСКАЯ ОБЛАСТЬ, ул. 40 лет Октября Количество полос: 5 Тип перехода: нерегулируемый
2	334	338	1.14.1		УЛЬЯНОВСКАЯ ОБЛАСТЬ, ул. 40 лет Октября Количество полос: 5 Тип перехода: нерегулируемый
3	543	547	1.14.1		УЛЬЯНОВСКАЯ ОБЛАСТЬ, ул. 40 лет Октября Количество полос: 6 Тип перехода: н.д.
4	671	675	1.14.1		УЛЬЯНОВСКАЯ ОБЛАСТЬ, ул. 40 лет Октября Количество полос: 6 Тип перехода: н.д.
5	677	681	1.14.1		УЛЬЯНОВСКАЯ ОБЛАСТЬ, ул. 40 лет Октября Количество полос: 5 Тип перехода: нерегулируемый
6	1009	1013	1.14.1		УЛЬЯНОВСКАЯ ОБЛАСТЬ, ул. 40 лет Октября Количество полос: 6 Тип перехода: н.д.
7	1025	1029	1.14.1		УЛЬЯНОВСКАЯ ОБЛАСТЬ, ул. 40 лет Октября Количество полос: 6 Тип перехода: н.д.
8	1293	1297	1.14.1		УЛЬЯНОВСКАЯ ОБЛАСТЬ, ул. 40 лет Октября Количество полос: 8 Тип перехода: нерегулируемый
9	1495	1499	1.14.1		УЛЬЯНОВСКАЯ ОБЛАСТЬ, ул. 40 лет Октября Количество полос: 8 Тип перехода: нерегулируемый
10	1518	1522	1.14.1		УЛЬЯНОВСКАЯ ОБЛАСТЬ, ул. 40 лет Октября Количество полос: 8 Тип перехода: нерегулируемый
11	1801	1805	1.14.1		УЛЬЯНОВСКАЯ ОБЛАСТЬ, ул. 40 лет Октября Количество полос: 7 Тип перехода: нерегулируемый
12	2093	2097	1.14.1		УЛЬЯНОВСКАЯ ОБЛАСТЬ, ул. 40 лет Октября Количество полос: 7 Тип перехода: нерегулируемый
13	2226	2230	1.14.1		УЛЬЯНОВСКАЯ ОБЛАСТЬ, ул. 40 лет Октября Количество полос: 8 Тип перехода: нерегулируемый

	Итого	
1.	Пешеходных переходов	13

## ВЕДОМОСТЬ РАЗМЕЩЕНИЯ СВЕТОФОРОВ

№ п/п	Местоположение		Номер по ГОСТ Р 52282-2004	Способ установки	Эксплуатационное состояние светофора	Вид объекта регулирования	Примечание
	сторона	по оси, м					
1	2	3	4	5	6	7	8
1	Справа	669	Т.7	Стойка	Нет данных	Нет данных	Установлен
2	Слева	674	Т.7	Стойка	Нет данных	Нет данных	Установлен
3	Справа	676	Т.7	Стойка	Нет данных	Нет данных	Установлен
4	Справа	683	Т.7	Стойка	Нет данных	Нет данных	Установлен

Итого	4
Светофоров всего установлено	4
Т.7	4
Светофоров всего требуется	0
Светофоров всего демонтировать	0
Светофоров всего временных	0

## ВЕДОМОСТЬ ПЕШЕХОДНЫХ ДОРОЖЕК, ТРОТУАРОВ

№ п.п.	Местоположение			Длина, м	Площадь, м2	Тип покрытия	Категория	Примечание
	сторона	начало, м	конец, м					
1	2	3	4	5	6	7	8	9
1	Справа	32	399	367	581,4	а/б		Установлен
2	Ось	1194	2259	1065	2925,6	а/б		Установлен
3	Ось	1156	1502	346	558,5	а/б		Установлен
4	Слева	1105	1128	23	65,8	а/б		Установлен
5	Слева	682	1157	475	1410,4	а/б		Установлен
6	Справа	1025	1188	163	245,1	а/б		Установлен
7	Ось	1292	1294	2	25	а/б		Установлен
8	Ось	1801	1802	1	32,4	а/б		Установлен
9	Слева	1103	1105	2	29,1	а/б		Установлен
10	Слева	-9	343	352	605,7	а/б		Установлен
11	Ось	333	334	1	19,5	а/б		Установлен
12	Справа	402	677	275	398,4	а/б		Установлен
13	Слева	542	544	2	8,9	а/б		Установлен
14	Слева	346	814	468	886,7	а/б		Установлен

Итого		Площадь, м2	Длина, м
1	Тротуаров всего	7792,5	3542
	В зоне озеленения	0	0
	Примыкающий к ПЧ	0	0
	–	7792,5	3542
2	Покрытий по типам		
	а/б	7792,5	3542
	пгс	0	0
	пл	0	0
	гр	0	0
	щбн	0	0
3	Покрытий по статусам		
	Установлен	7792,5	3542
	Требуется	0	0

## ВЕДОМОСТЬ РАЗМЕЩЕНИЯ ПЕШЕХОДНЫХ ОГРАЖДЕНИЙ

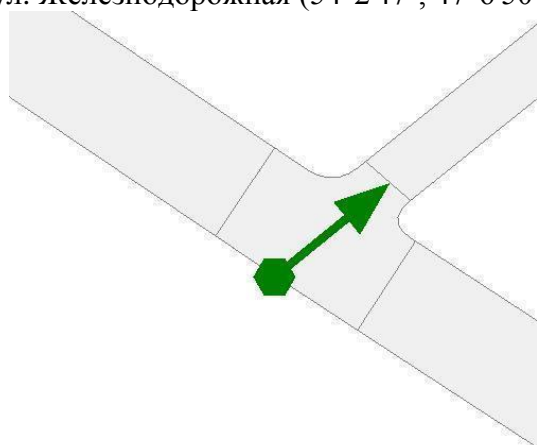
№ п/п	Начало, м	Конец, м	Длина, м	Расположение	Тип	Высота, м	Материал	Зона расположения	Статус
1	2	3	4	5	6	7	8	9	10
1	483	533	50	Слева	Направляющие	1,0	Сталь	Гр.2 (у переходов)	Требуется
2	501	533	32	Справа	Направляющие	1,0	Сталь	Гр.2 (у переходов)	Требуется
3	547	597	50	Справа	Направляющие	1,0	Сталь	Гр.2 (у переходов)	Требуется
4	619	669	50	Справа	Направляющие	1,0	Сталь	Гр.2 (у переходов)	Требуется
5	674	676	3	Справа	Направляющие	1,0	Сталь	Гр.2 (у переходов)	Требуется
6	683	716	35	Справа	Направляющие	1,0	Сталь	Гр.2 (у переходов)	Требуется
7	683	683	50	Справа	Направляющие	1,0	Сталь	Гр.2 (у переходов)	Требуется

**ул. 50 лет Влксм**  
**КМ: 0,008- 0,990**

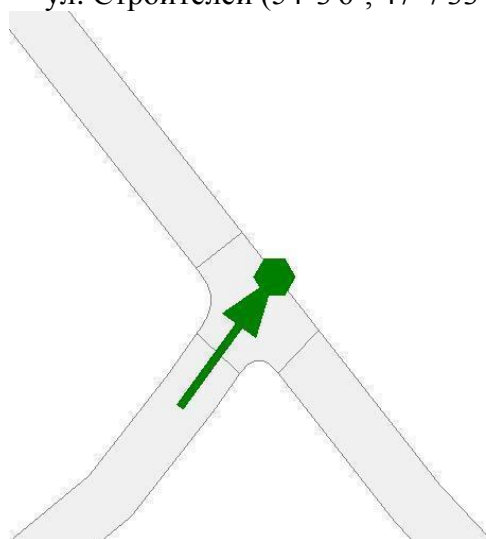
## СХЕМА РАСПОЛОЖЕНИЯ



Начало:  
ул. Железнодорожная (54°2'47", 47°6'50")







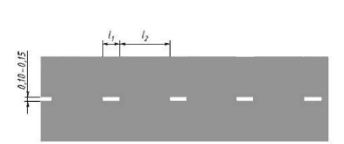
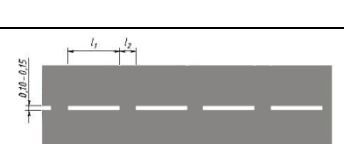

Конец:  
ул. Строителей (54°3'6", 47°7'33")



## СВОДНАЯ ВЕДОМОСТЬ ОБЪЕМОВ ГОРИЗОНТАЛЬНОЙ ДОРОЖНОЙ РАЗМЕТКИ

№ п.п.	Местоположение			Длина, м	Номер по ГОСТ Р 51256-2011	Статус	Примечание
	сторона	начало, м	конец, м				
1	2	3	4	5	6	7	8
1	Слева	7	360	352,6	1.2	Требуется	
2	Справа	12	508	496,3	1.2	Требуется	
3	Ось	14	44	30,3	1.1	Требуется	
4	Ось	23	27	4,4	1.14.1	Требуется	желтая; полос: 5
5	Ось	44	94	50,2	1.6	Требуется	
6	Ось	95	285	190	1.5	Требуется	
7	Ось	285	335	50	1.6	Требуется	
8	Ось	312	316	4,4	1.14.1	Требуется	желтая; полос: 5
9	Ось	335	355	20	1.1	Требуется	
10	Ось	355	360	4,8	1.7	Требуется	
11	Слева	356	360	2,4	1.14.1	Требуется	желтая; полос: 3
12	Ось	359	379	20	1.1	Требуется	
13	Слева	359	661	301,5	1.2	Требуется	
14	Ось	379	429	50	1.5	Требуется	
15	Ось	428	479	51,1	1.5	Требуется	
16	Ось	480	503	22,7	1.1	Требуется	
17	Справа	503	522	19,4	1.2	Требуется	
18	Справа	509	681	172,2	1.2	Требуется	
19	Ось	512	532	20,1	1.1	Требуется	
20	Ось	532	560	28,2	1.6	Требуется	
21	Ось	560	610	50	1.6	Требуется	
22	Ось	610	635	25,4	1.1	Требуется	
23	Ось	627	631	4,4	1.14.1	Требуется	желтая; полос: 5
24	Справа	644	793	148,9	1.2	Требуется	
25	Слева	644	794	149,9	1.2	Требуется	
26	Ось	648	668	20	1.1	Требуется	
27	Ось	655	659	4,4	1.14.1	Требуется	желтая; полос: 5
28	Ось	668	718	50	1.6	Требуется	
29	Ось	718	903	185	1.5	Требуется	
30	Справа	776	998	222,1	1.2	Требуется	
31	Слева	776	999	222,8	1.2	Требуется	
32	Ось	903	953	50	1.6	Требуется	
33	Ось	951	955	4,4	1.14.1	Требуется	желтая; полос: 5
34	Ось	953	973	20	1.1	Требуется	
35	Слева	986	986	0	1.6	Требуется	

Номер по ГОСТ Р 51256-2011	Форма, цвет, размеры в м	Назначение	Длина, мм.	Площадь, м <sup>2</sup>
1.1		Разделяет транспортные потоки противоположных направлений и обозначает границы полос движения в опасных местах на дорогах; обозначает границы проезжей части, на которые въезд запрещен; обозначает границы стояночных мест транспортных средств	178,5	25,3

Номер по ГОСТ Р 51256-2011	Форма, цвет, размеры в м	Назначение	Длина, м.	Площадь, м <sup>2</sup>
1.14.1		Обозначает пешеходный переход при $4,00 \leq P \leq 6,00$	24,4	44,8
1.14.1 желтая		Обозначает пешеходный переход при $4,00 \leq P \leq 6,00$	24,4	52,8
1.2		Обозначает край проезжей части	2085,6	417,1
1.5		Разделяет транспортные потоки противоположных направлений на дорогах, имеющих две или три полосы ; обозначает границы полос движения при наличии двух и более полос, предназначенных для движения в одном направлении	476,1	17,9
1.6		Предупреждает о приближении к разметке 1.1 или 1.11, которая разделяет транспортные потоки противоположных или попутных направлений	278,4	31,3
1.7		Обозначает полосы движения в пределах перекрестка	4,8	0,4

	Итого	
	Цвет разметки	Площадь, м <sup>2</sup>
1	Белый	536,72
2	Желтый	52,8

## ВЕДОМОСТЬ РАЗМЕЩЕНИЯ ДОРОЖНЫХ ЗНАКОВ

№ п.п.	Местоположение		Наименование знака, указателя	Номер по ГОСТ Р 52290-2004	Типоразмер	Способ установки	Примечание
	сторона	по оси, м					
1	2	3	4	5	6	7	8
1	Слева	17	Уступите дорогу	2.4	II	Стойка	Требуется
2	Справа	20	Пешеходный переход	5.19.2	II	Стойка	Требуется (на желтом фоне)
3	Справа	20	Пешеходный переход	5.19.1	II	Стойка	Требуется (на желтом фоне)
4	Слева	24	Пешеходный переход	5.19.2	II	Стойка	Требуется (на желтом фоне)
5	Слева	24	Пешеходный переход	5.19.1	II	Стойка	Требуется (на желтом фоне)
6	Справа	311	Пешеходный переход	5.19.1	II	Стойка	Требуется (на желтом фоне)
7	Справа	311	Пешеходный переход	5.19.2	II	Стойка	Требуется (на желтом фоне)
8	Слева	314	Пешеходный переход	5.19.1	II	Стойка	Требуется (на желтом фоне)
9	Слева	314	Пешеходный переход	5.19.2	II	Стойка	Требуется (на желтом фоне)
10	Слева	355	Пешеходный переход	5.19.2	II	Стойка	Требуется (на желтом фоне)
11	Слева	355	Пешеходный переход	5.19.1	II	Стойка	Требуется (на желтом фоне)
12	Слева	360	Пешеходный переход	5.19.2	II	Стойка	Требуется (на желтом фоне)
13	Слева	360	Пешеходный переход	5.19.1	II	Стойка	Требуется (на желтом фоне)
14	Слева	368	Пешеходная и велосипедная дорожка	4.5.2	II	Стойка	Требуется
15	Слева	368	Конец пешеходной и велосипедной дорожки	4.5.3	II	Стойка	Требуется
16	Справа	499	Главная дорога	2.1	II	Стойка	Требуется
17	Слева	513	Главная дорога	2.1	II	Стойка	Требуется
18	Справа	625	Пешеходный переход	5.19.2	II	Стойка	Требуется (на желтом фоне)
19	Справа	625	Пешеходный переход	5.19.1	II	Стойка	Требуется (на желтом фоне)
20	Справа	625	Главная дорога	2.1	II	Стойка	Требуется
21	Слева	628	Пешеходная и велосипедная дорожка	4.5.2	II	Стойка	Требуется
22	Слева	628	Конец пешеходной и велосипедной дорожки	4.5.3	II	Стойка	Требуется
23	Слева	630	Пешеходный переход	5.19.1	II	Стойка	Требуется (на желтом фоне)
24	Слева	630	Пешеходный переход	5.19.2	II	Стойка	Требуется (на желтом фоне)
25	Справа	630	Пешеходная и велосипедная дорожка	4.5.2	II	Стойка	Требуется
26	Справа	630	Конец пешеходной и велосипедной дорожки	4.5.3	II	Стойка	Требуется
27	Слева	648	Пешеходная и велосипедная дорожка	4.5.2	II	Стойка	Требуется
28	Слева	649	Конец пешеходной и велосипедной дорожки	4.5.3	II	Стойка	Требуется
29	Справа	651	Пешеходная и велосипедная дорожка	4.5.2	II	Стойка	Требуется
30	Справа	651	Конец пешеходной и велосипедной дорожки	4.5.3	II	Стойка	Требуется
31	Справа	653	Пешеходный переход	5.19.2	II	Стойка	Установлен (на желтом фоне)
32	Справа	653	Пешеходный переход	5.19.1	II	Стойка	Установлен (на желтом фоне)
33	Слева	657	Пешеходный переход	5.19.1	II	Стойка	Установлен (на желтом фоне)
34	Слева	657	Пешеходный переход	5.19.2	II	Стойка	Установлен (на желтом фоне)
35	Слева	657	Главная дорога	2.1	II	Стойка	Требуется
36	Справа	948	Пешеходный переход	5.19.1	II	Стойка	Требуется (на желтом фоне)

№ п.п.	Местоположение		Наименование знака, указателя	Номер по ГОСТ Р 52290-2004	Типоразмер	Способ установки	Примечание
	сторона	по оси, м					
1	2	3	4	5	6	7	8
37	Справа	948	Пешеходный переход	5.19.2	II	Стойка	Требуется (на желтом фоне)
38	Слева	952	Пешеходный переход	5.19.1	II	Стойка	Требуется (на желтом фоне)
39	Слева	952	Пешеходный переход	5.19.2	II	Стойка	Требуется (на желтом фоне)
40	Справа	966	Парковка (парковочное место)	6.4	II	Опора	Установлен
41	Справа	972	Главная дорога	2.1	II	Стойка	Требуется
42	Справа	972	Направление главной дороги	8.13	II	Стойка	Требуется

Итого							42
Дорожных знаков всего установлено							5
Пешеходный переход						5.19.1	2
Пешеходный переход						5.19.2	2
Парковка (парковочное место)						6.4	1
Дорожных знаков всего требуется							37
Главная дорога						2.1	5
Уступите дорогу						2.4	1
Пешеходная и велосипедная дорожка						4.5.2	5
Конец пешеходной и велосипедной дорожки						4.5.3	5
Пешеходный переход						5.19.1	10
Пешеходный переход						5.19.2	10
Направление главной дороги						8.13	1
Дорожных знаков всего демонтировать							0
Дорожных знаков всего временных							0

## ВЕДОМОСТЬ ОПОР ОСВЕЩЕНИЯ И КОНТАКТНЫХ СЕТЕЙ

№ п.п.	Местоположение		Назначение опоры	Тип опоры	Установлена / Требуется / Демонтировать	Примечание
	сторона	по оси, м				
1	2	3	4	5	6	7
1	Слева	12	Освещение	Бетон	Установлена	Фонарь, 1 шт.
2	Слева	24	Контактная сеть	Дерево	Установлена	-
3	Слева	37	Освещение	Бетон	Требуется	Фонарь, 1 шт.
4	Справа	50	Контактная сеть	Дерево	Установлена	-
5	Справа	66	Контактная сеть	Бетон	Установлена	-
6	Слева	74	Освещение	Дерево	Требуется	Фонарь, 1 шт.
7	Справа	83	Контактная сеть	Дерево	Установлена	-
8	Слева	106	Освещение	Бетон	Требуется	Фонарь, 1 шт.
9	Справа	122	Контактная сеть	Дерево	Установлена	-
10	Слева	135	Освещение	Дерево	Требуется	Фонарь, 1 шт.
11	Справа	147	Контактная сеть	Бетон	Установлена	-
12	Справа	156	Контактная сеть	Бетон	Установлена	-
13	Справа	158	Контактная сеть	Дерево	Установлена	-
14	Слева	161	Освещение	Дерево	Требуется	Фонарь, 1 шт.
15	Справа	191	Контактная сеть	Дерево	Установлена	-
16	Слева	192	Освещение	Дерево	Требуется	Фонарь, 1 шт.
17	Справа	193	Контактная сеть	Бетон	Установлена	-
18	Слева	213	Освещение	Бетон	Требуется	Фонарь, 1 шт.
19	Слева	234	Освещение	Бетон	Требуется	Фонарь, 1 шт.
20	Справа	255	Контактная сеть	Бетон	Установлена	-
21	Слева	263	Освещение	Дерево	Требуется	Фонарь, 1 шт.
22	Справа	275	Контактная сеть	Бетон	Установлена	-
23	Справа	297	Контактная сеть	Дерево	Установлена	-
24	Слева	298	Освещение	Дерево	Требуется	Фонарь, 1 шт.
25	Слева	326	Освещение	Бетон	Требуется	Фонарь, 1 шт.
26	Справа	330	Контактная сеть	Бетон	Установлена	-
27	Слева	349	Освещение	Дерево	Требуется	Фонарь, 1 шт.
28	Слева	383	Освещение	Дерево	Требуется	Фонарь, 1 шт.
29	Справа	384	Контактная сеть	Дерево	Установлена	-
30	Справа	391	Контактная сеть	Бетон	Установлена	-
31	Слева	408	Освещение	Бетон	Требуется	Фонарь, 1 шт.
32	Справа	427	Контактная сеть	Дерево	Установлена	-
33	Слева	432	Освещение	Дерево	Требуется	Фонарь, 1 шт.
34	Справа	451	Контактная сеть	Бетон	Установлена	-



№ п.п.	Местоположение		Назначение опоры	Тип опоры	Установлена / Требуется / Демонтировать	Примечание
	сторона	по оси, м				
1	2	3	4	5	6	7
35	Слева	456	Освещение	Дерево	Требуется	Фонарь, 1 шт.
36	Справа	457	Контактная сеть	Дерево	Установлена	–
37	Справа	487	Контактная сеть	Дерево	Установлена	–
38	Справа	491	Контактная сеть	Дерево	Установлена	–
39	Слева	492	Освещение	Дерево	Требуется	Фонарь, 1 шт.
40	Слева	524	Освещение	Дерево	Требуется	Фонарь, 1 шт.
41	Справа	531	Контактная сеть	Бетон	Установлена	–
42	Слева	555	Освещение	Дерево	Требуется	Фонарь, 1 шт.
43	Справа	584	Контактная сеть	Дерево	Установлена	–
44	Слева	584	Освещение	Дерево	Требуется	Фонарь, 1 шт.
45	Справа	587	Контактная сеть	Бетон	Установлена	–
46	Слева	611	Освещение	Бетон	Требуется	Фонарь, 1 шт.
47	Справа	619	Контактная сеть	Бетон	Установлена	–
48	Справа	651	Контактная сеть	Бетон	Установлена	–
49	Справа	682	Контактная сеть	Бетон	Установлена	–
50	Слева	683	Освещение	Бетон	Установлена	Фонарь, 1 шт.
51	Справа	715	Контактная сеть	Бетон	Установлена	–
52	Слева	716	Освещение	Бетон	Требуется	Фонарь, 1 шт.
53	Слева	716	Контактная сеть	Бетон	Установлена	–
54	Справа	717	Контактная сеть	Бетон	Установлена	–
55	Справа	725	Контактная сеть	Бетон	Установлена	–
56	Слева	743	Освещение	Бетон	Требуется	Фонарь, 1 шт.
57	Слева	765	Освещение	Бетон	Требуется	Фонарь, 1 шт.
58	Справа	780	Контактная сеть	Бетон	Установлена	–
59	Слева	795	Освещение	Бетон	Требуется	Фонарь, 1 шт.
60	Слева	818	Освещение	Бетон	Требуется	Фонарь, 1 шт.
61	Справа	834	Контактная сеть	Бетон	Установлена	–
62	Слева	845	Освещение	Бетон	Требуется	Фонарь, 1 шт.
63	Слева	870	Освещение	Бетон	Требуется	Фонарь, 1 шт.
64	Справа	871	Контактная сеть	Бетон	Установлена	–
65	Слева	897	Освещение	Бетон	Требуется	Фонарь, 1 шт.
66	Слева	926	Освещение	Бетон	Требуется	Фонарь, 1 шт.
67	Слева	961	Освещение	Дерево	Требуется	Фонарь, 1 шт.
68	Слева	962	Контактная сеть	Дерево	Установлена	–
69	Справа	966	Контактная сеть	Бетон	Установлена	–

	Итого					
1	Опор установлено, шт				38	
2	Опор требуется, шт				31	
3	Опор демонтировать, шт				0	
4	Протяженность линии освещения			Начало, м	Конец, м	Длина, м
	Слева			12	962	950
	Справа			50	966	916

## ВЕДОМОСТЬ РАЗМЕЩЕНИЯ ПЕШЕХОДНЫХ ПЕРЕХОДОВ

№ п.п.	Местоположение		Номер разметки по ГОСТ Р 51256-2011	Соответствие НПА	Примечание
	начало, м	конец, м			
1	2	3	4	5	6
1	23	27	1.14.1		УЛЬЯНОВСКАЯ ОБЛАСТЬ, ул. 50 лет Влксм Количество полос: 5 Тип перехода: нерегулируемый
2	312	316	1.14.1		УЛЬЯНОВСКАЯ ОБЛАСТЬ, ул. 50 лет Влксм Количество полос: 5 Тип перехода: нерегулируемый
3	356	360	1.14.1		УЛЬЯНОВСКАЯ ОБЛАСТЬ, ул. 50 лет Влксм Количество полос: 3 Тип перехода: н.д.
4	627	631	1.14.1		УЛЬЯНОВСКАЯ ОБЛАСТЬ, ул. 50 лет Влксм Количество полос: 5 Тип перехода: нерегулируемый
5	655	659	1.14.1		УЛЬЯНОВСКАЯ ОБЛАСТЬ, ул. 50 лет Влксм Количество полос: 5 Тип перехода: нерегулируемый
6	951	955	1.14.1		УЛЬЯНОВСКАЯ ОБЛАСТЬ, ул. 50 лет Влксм Количество полос: 5 Тип перехода: нерегулируемый

	Итого	
1.	Пешеходных переходов	6

## ВЕДОМОСТЬ ПЕШЕХОДНЫХ ДОРОЖЕК, ТРОТУАРОВ

№ п.п.	Местоположение			Длина, м	Площадь, м2	Тип покрытия	Категория	Примечание
	сторона	начало, м	конец, м					
1	2	3	4	5	6	7	8	9
1	Слева	3	503	500	1390,2	а/б		Установлен
2	Слева	6	7	1	0,2	а/б		Установлен
3	Справа	359	639	280	704,4	а/б		Установлен
4	Справа	644	773	129	448,5	а/б		Установлен
5	Справа	776	979	203	666,2	а/б		Установлен

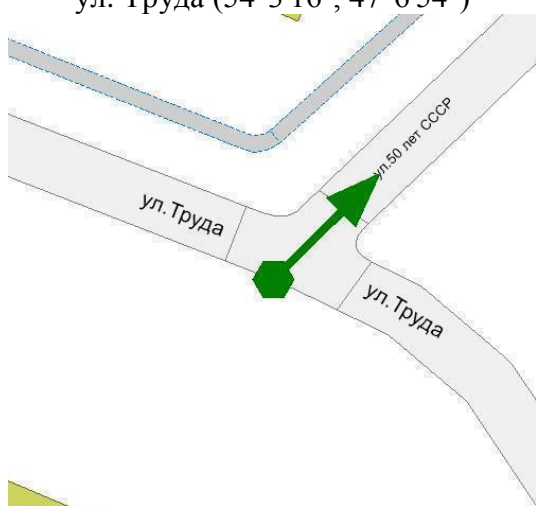
	Итого	Площадь, м2	Длина, м
1	Тротуаров всего	3209,5	1113
	В зоне озеленения	0	0
	Примыкающий к ПЧ	0	0
	–	3209,5	1113
2	Покрытий по типам		
	а/б	3209,5	1113
	пгс	0	0
	пл	0	0
	гр	0	0
	щбн	0	0
3	Покрытий по статусам		
	Установлен	3209,5	1113
	Требуется	0	0

**ул. 50 лет СССР**  
**КМ: 0,003- 0,524**

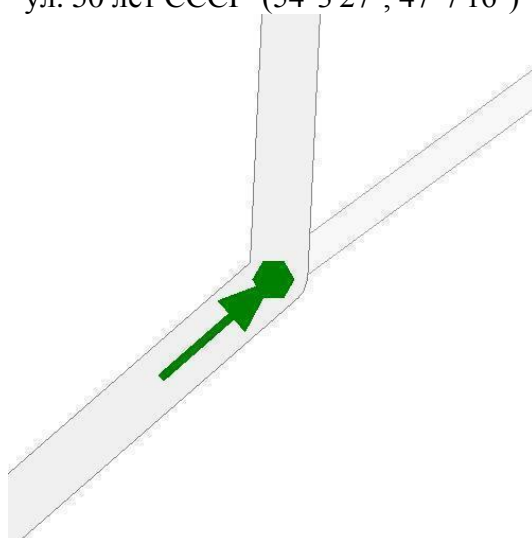
# СХЕМА РАСПОЛОЖЕНИЯ



Начало:  
ул. Труды (54°3'16", 47°6'54")







Конец:  
ул. 50 лет СССР (54°3'27", 47°7'16")



## СВОДНАЯ ВЕДОМОСТЬ ОБЪЕМОВ ГОРИЗОНТАЛЬНОЙ ДОРОЖНОЙ РАЗМЕТКИ

№ п.п.	Местоположение			Длина, м	Номер по ГОСТ Р 51256-2011	Статус	Примечание
	сторона	начало, м	конец, м				
1	2	3	4	5	6	7	8
1	Ось	9	29	20	1.1	Требуется	
2	Ось	29	79	50	1.6	Требуется	
3	Справа	66	69	3,2	1.24.2	Требуется	
4	Ось	79	159	79,9	1.5	Требуется	
5	Справа	85	88	3,2	1.24.1	Требуется	
6	Ось	159	209	50	1.6	Требуется	
7	Справа	163	166	3,2	1.24.2	Требуется	
8	Справа	184	187	3,2	1.24.1	Требуется	
9	Ось	209	229	20,1	1.1	Требуется	
10	Ось	214	220	5,6	1.25	Требуется	
11	Ось	216	222	5,6	1.25	Требуется	
12	Ось	231	235	4,4	1.14.1	Требуется	желтая; полос: 5
13	Ось	233	253	20,1	1.1	Требуется	
14	Ось	247	253	5,6	1.25	Требуется	
15	Ось	249	255	5,6	1.25	Требуется	
16	Ось	253	303	50	1.6	Требуется	
17	Слева	256	259	3,2	1.24.1	Требуется	
18	Слева	276	279	3,2	1.24.2	Требуется	
19	Ось	303	353	50	1.6	Требуется	
20	Слева	326	329	3,2	1.24.1	Требуется	
21	Слева	345	348	3,2	1.24.2	Требуется	
22	Ось	353	373	20	1.1	Требуется	
23	Ось	385	403	18,2	1.1	Требуется	
24	Ось	415	435	20	1.1	Требуется	
25	Ось	435	485	50	1.6	Требуется	
26	Ось	485	1215	730,2	1.5	Требуется	

Номер по ГОСТ Р 51256-2011	Форма, цвет, размеры в м	Назначение	Длина, пм.	Площадь, м2
1.1		Разделяет транспортные потоки противоположных направлений и обозначает границы полос движения в опасных местах на дорогах; обозначает границы проезжей части, на которые въезд запрещен; обозначает границы стояночных мест транспортных средств	118,4	17,8
1.14.1		Обозначает пешеходный переход при $4,00 \leq P \leq 6,00$	4,4	8
1.14.1 желтая		Обозначает пешеходный переход при $4,00 \leq P \leq 6,00$	4,4	9,6
1.24.1		Дублирование предупреждающих дорожных знаков	12,8	20,5

Номер по ГОСТ Р 51256-2011	Форма, цвет, размеры в м	Назначение	Длина, пм.	Площадь, м2
1.24.2		Дублирование запрещающих дорожных знаков	12,8	20,5
1.25		Обозначение искусственных неровностей по ГОСТ Р 52605	22,4	9
1.5		Разделяет транспортные потоки противоположных направлений на дорогах, имеющих две или три полосы ; обозначает границы полос движения при наличии двух и более полос, предназначенных для движения в одном направлении	810,1	30,4
1.6		Предупреждает о приближении к разметке 1.1 или 1.11, которая разделяет транспортные потоки противоположных или попутных направлений	250	28,1

	Итого	
	Цвет разметки	Площадь, м2
1	Белый	134,19
2	Желтый	9,6

### СВОДНАЯ ВЕДОМОСТЬ ИСКУССТВЕННЫХ ДОРОЖНЫХ НЕРОВНОСТЕЙ

№ п.п.	Местоположение			Длина, м	Высота, м	Конструкция	Статус	Состояние
	сторона	начало, м	конец, м					
1	2	3	4	5	6	7	8	9
1	Ось	215	220	5	0,05	Монолитная	Установлен	Нет данных
2	Ось	248	253	5	0,05	Монолитная	Установлен	Нет данных

	Итого	2
	Состояние	
1	Отличное	0
2	Хорошее	0
3	Плохое	0
4	Неизвестно	2

## ВЕДОМОСТЬ РАЗМЕЩЕНИЯ ДОРОЖНЫХ ЗНАКОВ

№ п.п.	Местоположение		Наименование знака, указателя	Номер по ГОСТ Р 52290-2004	Типоразмер	Способ установки	Примечание
	сторона	по оси, м					
1	2	3	4	5	6	7	8
1	Слева	9	Уступите дорогу	2.4	II	Стойка	Установлен
2	Слева	13	Движение грузовых автомобилей запрещено	3.4	II	Стойка	Требуется
3	Слева	13	Направления действия	8.3.1	II	Стойка	Требуется
4	Справа	65	Дети	1.23	II	Стойка	Демонтировать
5	Справа	65	Дети	1.23	II	Стойка	Требуется
6	Справа	65	Ограничение максимальной скорости	3.24	II	Стойка	Требуется
7	Справа	163	Искусственная неровность	1.17	II	Стойка	Требуется
8	Справа	163	Дети	1.23	II	Стойка	Требуется
9	Справа	163	Зона действия	8.2.1	II	Стойка	Требуется
10	Справа	163	Ограничение максимальной скорости	3.24	II	Стойка	Требуется
11	Слева	163	Конец ограничения максимальной скорости	3.25	II	Стойка	Требуется
12	Справа	215	Искусственная неровность	5.20	II	Стойка	Требуется
13	Слева	215	Искусственная неровность	5.20	II	Стойка	Требуется
14	Справа	229	Пешеходный переход	5.19.2	II	Стойка	Установлен (на желтом фоне)
15	Справа	229	Пешеходный переход	5.19.1	II	Стойка	Установлен (на желтом фоне)
16	Слева	233	Пешеходный переход	5.19.2	II	Стойка	Установлен (на желтом фоне)
17	Слева	233	Пешеходный переход	5.19.1	II	Стойка	Установлен (на желтом фоне)
18	Слева	248	Искусственная неровность	5.20	II	Стойка	Требуется
19	Справа	248	Искусственная неровность	5.20	II	Стойка	Требуется
20	Слева	277	Дети	1.23	II	Стойка	Требуется
21	Слева	277	Зона действия	8.2.1	II	Стойка	Требуется
22	Слева	277	Ограничение максимальной скорости	3.24	II	Стойка	Требуется
23	Справа	277	Конец ограничения максимальной скорости	3.25	II	Стойка	Требуется
24	Слева	298	Искусственная неровность	1.17	II	Стойка	Требуется
25	Слева	347	Дети	1.23	II	Стойка	Требуется
26	Слева	347	Ограничение максимальной скорости	3.24	II	Стойка	Требуется
27	Слева	347	Дети	1.23	II	Стойка	Демонтировать
28	Справа	373	Главная дорога	2.1	II	Стойка	Установлен
29	Слева	386	Главная дорога	2.1	II	Стойка	Требуется
30	Справа	397	Главная дорога	2.1	II	Стойка	Требуется
31	Слева	422	Главная дорога	2.1	II	Стойка	Требуется

<b>Итого</b>							31
<b>Дорожных знаков всего установлено</b>							<b>6</b>
Главная дорога						2.1	1
Уступите дорогу						2.4	1
Пешеходный переход						5.19.1	2
Пешеходный переход						5.19.2	2
<b>Дорожных знаков всего требуется</b>							<b>23</b>
Искусственная неровность						1.17	2
Дети						1.23	4
Главная дорога						2.1	3
Ограничение максимальной скорости						3.24	4
Конец ограничения максимальной скорости						3.25	2
Движение грузовых автомобилей запрещено						3.4	1
Искусственная неровность						5.20	4
Зона действия						8.2.1	2
Направления действия						8.3.1	1
<b>Дорожных знаков всего демонтировать</b>							<b>2</b>
Дети						1.23	2
<b>Дорожных знаков всего временных</b>							<b>0</b>

## ВЕДОМОСТЬ ОПОР ОСВЕЩЕНИЯ И КОНТАКТНЫХ СЕТЕЙ

№ п.п.	Местоположение		Назначение опоры	Тип опоры	Установлена / Требуется / Демонтировать	Примечание
	сторона	по оси, м				
1	2	3	4	5	6	7
1	Справа	38	Освещение	Бетон	Требуется	Фонарь, 1 шт.
2	Справа	68	Освещение	Бетон	Требуется	Фонарь, 1 шт.
3	Справа	98	Освещение	Бетон	Требуется	Фонарь, 1 шт.
4	Справа	133	Освещение	Бетон	Требуется	Фонарь, 1 шт.
5	Справа	167	Освещение	Бетон	Требуется	Фонарь, 1 шт.
6	Справа	200	Освещение	Бетон	Требуется	Фонарь, 1 шт.
7	Справа	229	Освещение	Бетон	Требуется	Фонарь, 1 шт.
8	Слева	233	Освещение	Бетон	Требуется	Фонарь, 1 шт.
9	Слева	264	Освещение	Бетон	Требуется	Фонарь, 1 шт.
10	Слева	297	Освещение	Бетон	Требуется	Фонарь, 1 шт.
11	Слева	330	Освещение	Бетон	Требуется	Фонарь, 1 шт.
12	Слева	360	Освещение	Бетон	Требуется	Фонарь, 1 шт.

Итого							
1	Опор установлено, шт					0	
2	Опор требуется, шт					12	
3	Опор демонтировать, шт					0	
4	Протяженность линии освещения				Начало, м	Конец, м	Длина, м
	Слева				233	360	127
	Справа				38	229	191

## ВЕДОМОСТЬ РАЗМЕЩЕНИЯ ПЕШЕХОДНЫХ ПЕРЕХОДОВ

№ п.п.	Местоположение		Номер разметки по ГОСТ Р 51256-2011	Соответствие НПА	Примечание
	начало, м	конец, м			
1	2	3	4	5	6
1	231	235	1.14.1		УЛЬЯНОВСКАЯ ОБЛАСТЬ, ул. 50 лет СССР Количество полос: 5 Тип перехода: Т7

Итого					
1.	Пешеходных переходов				1

## ВЕДОМОСТЬ РАЗМЕЩЕНИЯ СВЕТОФОРОВ

№ п/п	Местоположение		Номер по ГОСТ Р 52282-2004	Способ установки	Эксплуатационное состояние светофора	Вид объекта регулирования	Примечание
	сторона	по оси, м					
1	2	3	4	5	6	7	8
1	Справа	229	Т.7	Стойка	Нет данных	Нет данных	Требуется
2	Справа	229	Т.7	Стойка	Нет данных	Нет данных	Требуется
3	Слева	233	Т.7	Стойка	Нет данных	Нет данных	Требуется
4	Слева	233	Т.7	Стойка	Нет данных	Нет данных	Требуется

Итого							4
Светофоров всего установлено							0
Светофоров всего требуется							4
Т.7							4
Светофоров всего демонтировать							0
Светофоров всего временных							0



## ВЕДОМОСТЬ ПЕШЕХОДНЫХ ДОРОЖЕК, ТРОТУАРОВ

№ п.п.	Местоположение			Длина, м	Площадь, м2	Тип покрытия	Категория	Примечание
	сторона	начало, м	конец, м					
1	2	3	4	5	6	7	8	9
1	Слева	230	521	291	461,2	а/б		Установлен
2	Справа	19	377	358	560,4	а/б		Установлен
3	Справа	382	521	139	221	а/б		Установлен
4	Слева	9	236	227	338,5	а/б		Установлен

Итого		Площадь, м2	Длина, м
1	Тротуаров всего	1581,1	1015
	В зоне озеленения	0	0
	Примыкающий к ПЧ	0	0
	–	1581,1	1015
2	Покрытий по типам		
	а/б	1581,1	1015
	пгс	0	0
	пл	0	0
	гр	0	0
	щбн	0	0
3	Покрытий по статусам		
	Установлен	1581,1	1015
	Требуется	0	0

## ВЕДОМОСТЬ РАЗМЕЩЕНИЯ ПЕШЕХОДНЫХ ОГРАЖДЕНИЙ

№ п/п	Начало, м	Конец, м	Длина, м	Расположение	Тип	Высота, м	Материал	Зона расположения	Статус
1	2	3	4	5	6	7	8	9	10
1	179	229	50	Слева	Защитные	0,8	Сталь	Гр.2 (у переходов)	Требуется
2	179	229	50	Справа	Защитные	0,8	Сталь	Гр.2 (у переходов)	Требуется
3	233	283	50	Справа	Защитные	0,8	Сталь	Гр.2 (у переходов)	Требуется
4	233	283	50	Слева	Защитные	0,8	Сталь	Гр.2 (у переходов)	Требуется

**ул. Труда**  
**КМ: 0,006- 1,114**

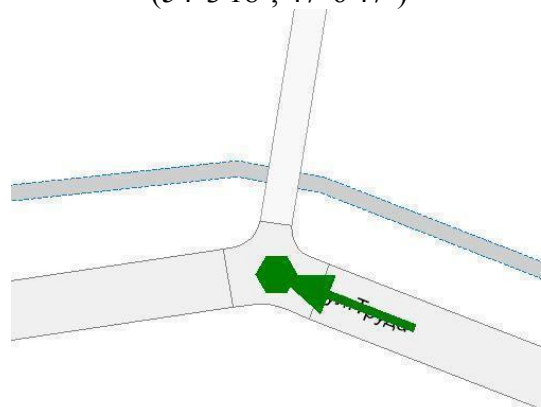
## СХЕМА РАСПОЛОЖЕНИЯ



Начало:  
(54°2'50", 47°6'42")





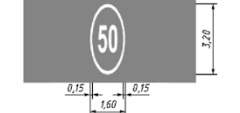
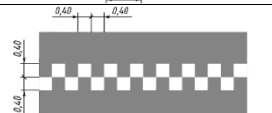
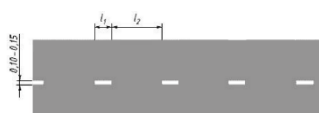
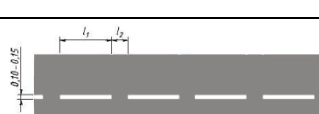


Конец:  
(54°3'18", 47°6'47")



## СВОДНАЯ ВЕДОМОСТЬ ОБЪЕМОВ ГОРИЗОНТАЛЬНОЙ ДОРОЖНОЙ РАЗМЕТКИ

№ п.п.	Местоположение			Длина, м	Номер по ГОСТ Р 51256-2011	Статус	Примечание
	сторона	начало, м	конец, м				
1	2	3	4	5	6	7	8
1	Ось	13	33	20	1.1	Требуется	
2	Ось	33	97	64,1	1.6	Требуется	
3	Ось	97	117	20	1.1	Требуется	
4	Ось	130	150	20	1.1	Требуется	
5	Ось	150	200	50	1.6	Требуется	
6	Ось	200	238	38	1.6	Требуется	
7	Ось	238	258	20	1.1	Требуется	
8	Ось	244	248	4,4	1.14.1	Требуется	желтая; полос: 5
9	Ось	273	293	20	1.1	Требуется	
10	Ось	293	343	50	1.6	Требуется	
11	Справа	329	332	3,2	1.24.1	Требуется	
12	Ось	343	422	78,5	1.5	Требуется	
13	Справа	381	384	3,2	1.24.2	Требуется	
14	Справа	399	402	3,2	1.24.1	Требуется	
15	Ось	421	471	50	1.6	Требуется	
16	Справа	431	434	3,2	1.24.2	Требуется	
17	Справа	470	473	3,2	1.24.1	Требуется	
18	Ось	471	491	20	1.1	Требуется	
19	Ось	482	488	5,6	1.25	Требуется	
20	Ось	484	490	5,6	1.25	Требуется	
21	Ось	506	510	5,4	1.14.1	Требуется	желтая; полос: 6
22	Ось	508	528	20	1.1	Требуется	
23	Ось	528	546	18,3	1.6	Требуется	
24	Ось	546	596	50	1.6	Требуется	
25	Ось	596	616	20	1.1	Требуется	
26	Ось	618	622	4,4	1.14.1	Требуется	желтая; полос: 5
27	Ось	631	637	6	1.1	Требуется	
28	Ось	637	652	15	1.1	Требуется	
29	Ось	638	644	5,6	1.25	Требуется	
30	Ось	640	646	5,6	1.25	Требуется	
31	Ось	652	719	66,7	1.6	Требуется	
32	Слева	660	663	3,2	1.24.1	Требуется	
33	Слева	699	702	3,2	1.24.2	Требуется	
34	Ось	719	739	20	1.1	Требуется	
35	Справа	747	767	20	1.1	Требуется	
36	Ось	751	771	20	1.1	Требуется	
37	Справа	754	755	1,2	1.6	Требуется	
38	Ось	771	821	50	1.6	Требуется	
39	Ось	821	884	63,3	1.5	Требуется	
40	Ось	884	934	50	1.6	Требуется	
41	Ось	934	954	20	1.1	Требуется	
42	Ось	966	986	20	1.1	Требуется	
43	Ось	986	1036	50	1.6	Требуется	
44	Ось	1036	1108	72,4	1.5	Требуется	

Номер по ГОСТ Р 51256-2011	Форма, цвет, размеры в м	Назначение	Длина, мм.	Площадь, м2
1.1		Разделяет транспортные потоки противоположных направлений и обозначает границы полос движения в опасных местах на дорогах; обозначает границы проезжей части, на которые въезд запрещен; обозначает границы стояночных мест транспортных средств	281,1	42,2
1.14.1		Обозначает пешеходный переход при $4,00 \leq P \leq 6,00$	14,2	25,6
1.14.1 желтая		Обозначает пешеходный переход при $4,00 \leq P \leq 6,00$	14,2	31,2
1.24.1		Дублирование предупреждающих дорожных знаков	12,8	20,5
1.24.2		Дублирование запрещающих дорожных знаков	9,6	15,4
1.25		Обозначение искусственных неровностей по ГОСТ Р 52605	22,4	9
1.5		Разделяет транспортные потоки противоположных направлений на дорогах, имеющих две или три полосы ; обозначает границы полос движения при наличии двух и более полос, предназначенных для движения в одном направлении	214,3	8
1.6		Предупреждает о приближении к разметке 1.1 или 1.11, которая разделяет транспортные потоки противоположных или попутных направлений	538,3	60,6

	Итого	
	Цвет разметки	Площадь, м2
1	Белый	181,16
2	Желтый	31,2

### СВОДНАЯ ВЕДОМОСТЬ ИСКУССТВЕННЫХ ДОРОЖНЫХ НЕРОВНОСТЕЙ

№ п.п.	Местоположение			Длина, м	Высота, м	Конструкция	Статус	Состояние
	сторона	начало, м	конец, м					
1	2	3	4	5	6	7	8	9
1	Ось	483	488	5	0,05	Монолитная	Установлен	Нет данных
2	Ось	639	644	5	0,05	Монолитная	Установлен	Нет данных

	Итого	2
	Состояние	
1	Отличное	0
2	Хорошее	0
3	Плохое	0
4	Неизвестно	2

## ВЕДОМОСТЬ РАЗМЕЩЕНИЯ ДОРОЖНЫХ ЗНАКОВ

№ п.п.	Местоположение		Наименование знака, указателя	Номер по ГОСТ Р 52290-2004	Типоразмер	Способ установки	Примечание
	сторона	по оси, м					
1	2	3	4	5	6	7	8
1	Справа	12	Движение грузовых автомобилей запрещено	3.4	II	Стойка	Установлен
2	Слева	14	Уступите дорогу	2.4	II	Стойка	Установлен
3	Слева	14	Конец главной дороги	2.2	II	Стойка	Требуется
4	Слева	49	Конец жилой зоны	5.22	I	Стойка	Требуется
5	Слева	57	Жилая зона	5.21	I	Стойка	Требуется
6	Слева	113	Конец жилой зоны	5.22	I	Стойка	Требуется
7	Справа	113	Главная дорога	2.1	II	Стойка	Требуется
8	Слева	123	Жилая зона	5.21	I	Стойка	Требуется
9	Слева	139	Главная дорога	2.1	II	Стойка	Требуется
10	Слева	148	Конец жилой зоны	5.22	I	Стойка	Требуется
11	Слева	157	Жилая зона	5.21	I	Стойка	Требуется
12	Слева	222	Конец жилой зоны	5.22	I	Стойка	Требуется
13	Слева	230	Жилая зона	5.21	I	Стойка	Требуется
14	Справа	242	Пешеходный переход	5.19.1	II	Стойка	Требуется (на желтом фоне)
15	Справа	242	Пешеходный переход	5.19.2	II	Стойка	Требуется (на желтом фоне)
16	Слева	246	Пешеходный переход	5.19.1	II	Стойка	Требуется (на желтом фоне)
17	Слева	246	Пешеходный переход	5.19.2	II	Стойка	Требуется (на желтом фоне)
18	Справа	257	Главная дорога	2.1	II	Стойка	Требуется
19	Слева	283	Главная дорога	2.1	II	Стойка	Требуется
20	Справа	307	Дети	1.23	II	Стойка	Требуется
21	Справа	307	Дети	1.23	II	Стойка	Демонтировать
22	Слева	319	Конец жилой зоны	5.22	I	Стойка	Требуется
23	Слева	328	Жилая зона	5.21	I	Стойка	Требуется
24	Справа	379	Дети	1.23	II	Стойка	Демонтировать
25	Справа	379	Дети	1.23	II	Стойка	Требуется
26	Справа	379	Ограничение максимальной скорости	3.24	II	Стойка	Требуется
27	Справа	430	Искусственная неровность	1.17	II	Стойка	Требуется
28	Справа	430	Ограничение максимальной скорости	3.24	II	Стойка	Требуется
29	Справа	430	Зона действия	8.2.1	II	Стойка	Требуется
30	Слева	431	Конец ограничения максимальной скорости	3.25	II	Стойка	Требуется
31	Справа	450	Дети	1.23	II	Стойка	Требуется
32	Справа	450	Зона действия	8.2.1	II	Стойка	Требуется
33	Справа	483	Искусственная неровность	5.20	II	Стойка	Требуется
34	Слева	484	Искусственная неровность	5.20	II	Стойка	Требуется
35	Справа	487	Главная дорога	2.1	II	Стойка	Требуется
36	Справа	504	Пешеходный переход	5.19.2	II	Стойка	Требуется (на желтом фоне)
37	Справа	504	Пешеходный переход	5.19.1	II	Стойка	Требуется (на желтом фоне)
38	Слева	508	Пешеходный переход	5.19.2	II	Стойка	Требуется (на желтом фоне)
39	Слева	508	Пешеходный переход	5.19.1	II	Стойка	Требуется (на желтом фоне)
40	Слева	516	Главная дорога	2.1	II	Стойка	Требуется
41	Справа	616	Пешеходный переход	5.19.2	II	Стойка	Установлен (на желтом фоне)
42	Справа	616	Пешеходный переход	5.19.1	II	Стойка	Установлен (на желтом фоне)
43	Слева	620	Пешеходный переход	5.19.2	II	Стойка	Установлен (на желтом фоне)
44	Слева	620	Пешеходный переход	5.19.1	II	Стойка	Установлен (на желтом фоне)
45	Справа	639	Искусственная неровность	5.20	II	Стойка	Требуется
46	Слева	640	Искусственная неровность	5.20	II	Стойка	Требуется
47	Слева	682	Дети	1.23	II	Стойка	Требуется
48	Слева	682	Зона действия	8.2.1	II	Стойка	Требуется
49	Справа	700	Конец ограничения максимальной скорости	3.25	II	Стойка	Требуется

№ п.п.	Местоположение		Наименование знака, указателя	Номер по ГОСТ Р 52290-2004	Типоразмер	Способ установки	Примечание
	сторона	по оси, м					
1	2	3	4	5	6	7	8
50	Слева	701	Искусственная неровность	1.17	II	Стойка	Требуется
51	Слева	701	Ограничение максимальной скорости	3.24	II	Стойка	Требуется
52	Слева	701	Зона действия	8.2.1	II	Стойка	Требуется
53	Слева	724	Дети	1.23	II	Стойка	Демонтировать
54	Справа	745	Въезд запрещен	3.1	II	Стойка	Установлен
55	Справа	745	Время действия	8.5.4	II	Стойка	Установлен
56	Слева	766	Дети	1.23	II	Стойка	Демонтировать
57	Слева	766	Дети	1.23	II	Стойка	Требуется
58	Справа	942	Главная дорога	2.1	II	Стойка	Требуется
59	Справа	978	Движение грузовых автомобилей запрещено	3.4	II	Стойка	Установлен
60	Слева	978	Главная дорога	2.1	II	Стойка	Требуется

Итого							60
Дорожных знаков всего установлено							9
Уступите дорогу						2.4	1
Въезд запрещен						3.1	1
Движение грузовых автомобилей запрещено						3.4	2
Пешеходный переход						5.19.1	2
Пешеходный переход						5.19.2	2
Время действия						8.5.4	1
Дорожных знаков всего требуется							47
Искусственная неровность						1.17	2
Дети						1.23	5
Главная дорога						2.1	8
Конец главной дороги						2.2	1
Ограничение максимальной скорости						3.24	3
Конец ограничения максимальной скорости						3.25	2
Пешеходный переход						5.19.1	4
Пешеходный переход						5.19.2	4
Искусственная неровность						5.20	4
Жилая зона						5.21	5
Конец жилой зоны						5.22	5
Зона действия						8.2.1	4
Дорожных знаков всего демонтировать							4
Дети						1.23	4
Дорожных знаков всего временных							0

## ВЕДОМОСТЬ ОПОР ОСВЕЩЕНИЯ И КОНТАКТНЫХ СЕТЕЙ

№ п.п.	Местоположение		Назначение опоры	Тип опоры	Установлена / Требуется / Демонтировать	Примечание
	сторона	по оси, м				
1	2	3	4	5	6	7
1	Слева	25	Освещение	Бетон	Установлена	Фонарь, 1 шт.
2	Слева	56	Освещение	Бетон	Требуется	Фонарь, 1 шт.
3	Слева	102	Освещение	Бетон	Установлена	Фонарь, 1 шт.
4	Слева	143	Освещение	Бетон	Установлена	Фонарь, 1 шт.
5	Слева	191	Освещение	Бетон	Установлена	Фонарь, 1 шт.
6	Слева	240	Освещение	Бетон	Установлена	Фонарь, 1 шт.
7	Слева	280	Освещение	Бетон	Требуется	Фонарь, 1 шт.
8	Слева	316	Освещение	Бетон	Установлена	Фонарь, 1 шт.
9	Слева	349	Освещение	Бетон	Требуется	Фонарь, 1 шт.
10	Слева	376	Освещение	Бетон	Требуется	Фонарь, 1 шт.
11	Слева	402	Освещение	Бетон	Требуется	Фонарь, 1 шт.
12	Слева	426	Освещение	Бетон	Требуется	Фонарь, 1 шт.
13	Слева	454	Освещение	Бетон	Требуется	Фонарь, 1 шт.
14	Слева	503	Освещение	Бетон	Установлена	Фонарь, 2 шт.
15	Слева	540	Освещение	Бетон	Установлена	Фонарь, 1 шт.
16	Слева	583	Освещение	Бетон	Установлена	Фонарь, 1 шт.
17	Слева	630	Освещение	Бетон	Установлена	Фонарь, 1 шт.
18	Слева	671	Освещение	Бетон	Установлена	Фонарь, 1 шт.
19	Слева	718	Освещение	Бетон	Установлена	Фонарь, 1 шт.
20	Справа	753	Освещение	Бетон	Установлена	Фонарь, 1 шт.
21	Слева	759	Освещение	Бетон	Требуется	Фонарь, 1 шт.
22	Слева	783	Освещение	Бетон	Требуется	Фонарь, 1 шт.
23	Слева	809	Освещение	Бетон	Требуется	Фонарь, 1 шт.
24	Слева	834	Освещение	Бетон	Требуется	Фонарь, 1 шт.
25	Слева	859	Освещение	Бетон	Требуется	Фонарь, 1 шт.
26	Слева	885	Освещение	Бетон	Требуется	Фонарь, 1 шт.
27	Слева	909	Освещение	Бетон	Требуется	Фонарь, 1 шт.
28	Справа	952	Освещение	Бетон	Установлена	Фонарь, 1 шт.
29	Справа	967	Освещение	Бетон	Установлена	Фонарь, 1 шт.
30	Справа	1040	Освещение	Бетон	Установлена	Фонарь, 1 шт.
31	Справа	1094	Освещение	Бетон	Установлена	Фонарь, 1 шт.

	Итого					
1	Опор установлено, шт				17	
2	Опор требуется, шт				14	
3	Опор демонтировать, шт				0	
4	Протяженность линии освещения			Начало, м	Конец, м	Длина, м
	Слева			25	909	884
	Справа			753	1094	341

## ВЕДОМОСТЬ РАЗМЕЩЕНИЯ ПЕШЕХОДНЫХ ПЕРЕХОДОВ

№ п.п.	Местоположение		Номер разметки по ГОСТ Р 51256-2011	Соответствие НПА	Примечание
	начало, м	конец, м			
1	2	3	4	5	6
1	244	248	1.14.1		УЛЬЯНОВСКАЯ ОБЛАСТЬ, ул. Труда Количество полос: 5 Тип перехода: нерегулируемый
2	506	510	1.14.1		УЛЬЯНОВСКАЯ ОБЛАСТЬ, ул. Труда Количество полос: 6 Тип перехода: нерегулируемый
3	618	622	1.14.1		УЛЬЯНОВСКАЯ ОБЛАСТЬ, ул. Труда Количество полос: 5 Тип перехода: н.д.

	Итого				
1.	Пешеходных переходов				3



## ВЕДОМОСТЬ РАЗМЕЩЕНИЯ СВЕТОФОРОВ

№ п/п	Местоположение		Номер по ГОСТ Р 52282-2004	Способ установки	Эксплуатационное состояние светофора	Вид объекта регулирования	Примечание
	сторона	по оси, м					
1	2	3	4	5	6	7	8
1	Справа	504	T.7	Стойка	Нет данных	Нет данных	Требуется
2	Справа	504	T.7	Стойка	Нет данных	Нет данных	Требуется
3	Слева	508	T.7	Стойка	Нет данных	Нет данных	Требуется
4	Слева	508	T.7	Стойка	Нет данных	Нет данных	Требуется
5	Справа	616	T.7	Стойка	Нет данных	Нет данных	Требуется
6	Справа	616	T.7	Стойка	Хорошее	Нет данных	Требуется
7	Слева	620	T.7	Стойка	Нет данных	Нет данных	Требуется
8	Слева	620	T.7	Стойка	Нет данных	Нет данных	Требуется

Итого	8
Светофоров всего установлено	0
Светофоров всего требуется	8
T.7	8
Светофоров всего демонтировать	0
Светофоров всего временных	0

## ВЕДОМОСТЬ ПЕШЕХОДНЫХ ДОРОЖЕК, ТРОТУАРОВ

№ п.п.	Местоположение			Длина, м	Площадь, м2	Тип покрытия	Категория	Примечание
	сторона	начало, м	конец, м					
1	2	3	4	5	6	7	8	9
1	Справа	503	506	3	33,5	а/б		Установлен
2	Справа	753	1108	355	617,4	а/б		Установлен
3	Слева	511	1101	590	871,9	а/б		Установлен
4	Справа	617	745	128	232	а/б		Установлен
5	Слева	505	508	3	33,4	а/б		Установлен
6	Справа	3	506	503	1520,4	а/б		Установлен

	Итого	Площадь, м2	Длина, м
1	Тротуаров всего	3308,6	1582
	В зоне озеленения	0	0
	Примыкающий к ПЧ	0	0
	-	3308,6	1582
2	Покрытий по типам		
	а/б	3308,6	1582
	пгс	0	0
	пл	0	0
	гр	0	0
	щбн	0	0
3	Покрытий по статусам		
	Установлен	3308,6	1582
	Требуется	0	0

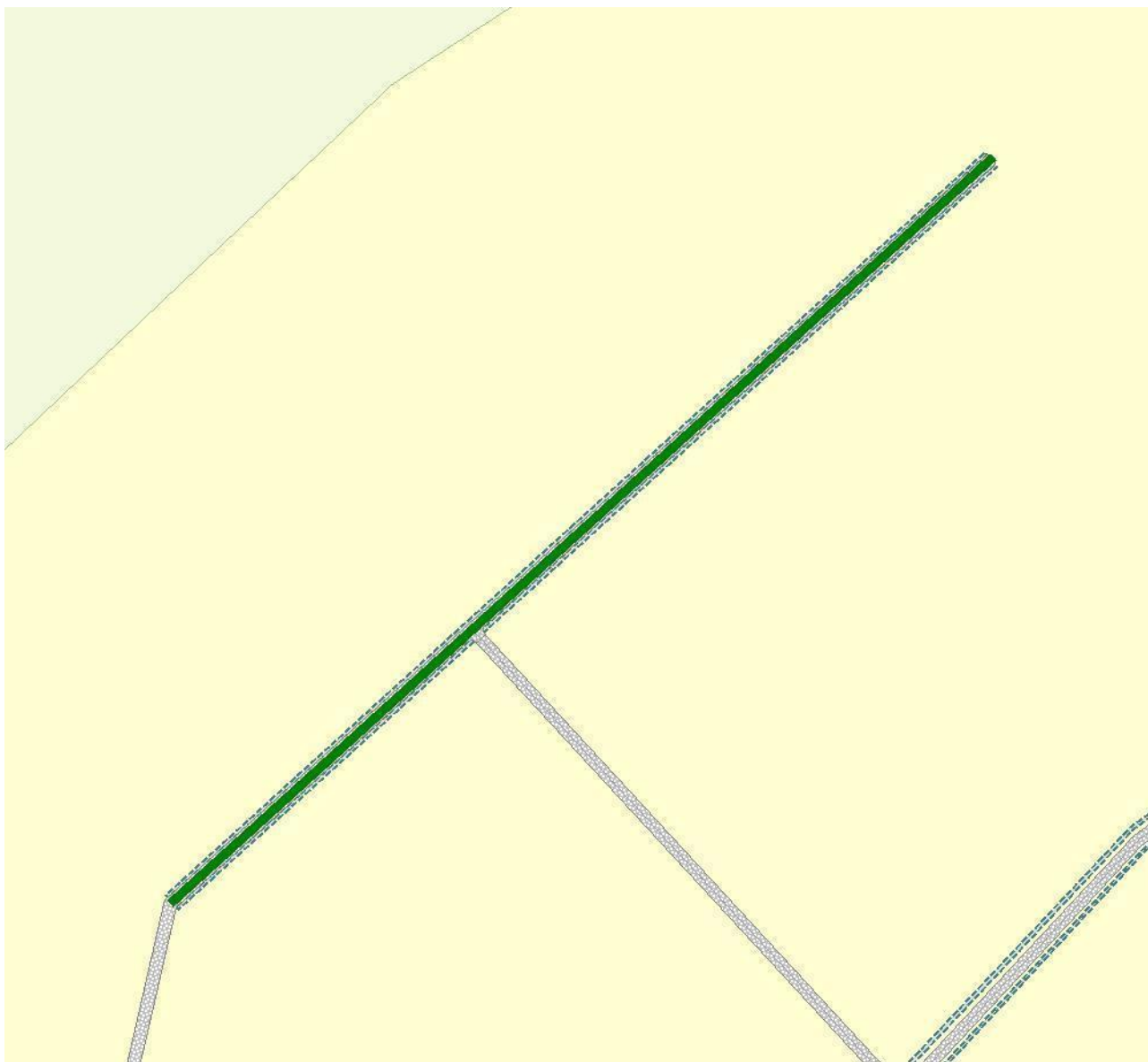
## ВЕДОМОСТЬ РАЗМЕЩЕНИЯ ПЕШЕХОДНЫХ ОГРАЖДЕНИЙ

№ п/п	Начало, м	Конец, м	Длина, м	Расположение	Тип	Высота, м	Материал	Зона расположения	Статус
1	2	3	4	5	6	7	8	9	10
1	452	502	50	Слева	Защитные	0,8	Сталь	Гр.2 (у переходов)	Требуется
2	452	491	39	Справа	Защитные	0,8	Сталь	Гр.2 (у переходов)	Требуется
3	508	559	50	Слева	Защитные	1,0	Сталь	Гр.2 (у переходов)	Требуется
4	508	566	50	Справа	Защитные	0,8	Сталь	Гр.2 (у переходов)	Требуется
5	559	616	47	Слева	Защитные	1,0	Сталь	Гр.2 (у переходов)	Установлен
6	566	616	50	Справа	Направляющие	1,0	Сталь	Гр.2 (у переходов)	Требуется
7	620	670	50	Справа	Направляющие	1,0	Сталь	Гр.2 (у переходов)	Требуется
8	631	681	50	Слева	Защитные	0,8	Сталь	Гр.2 (у переходов)	Установлен

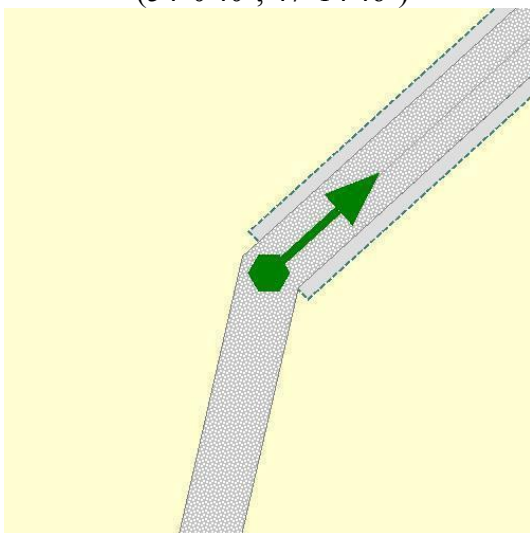
**с. Красный Бор**

**ул. Гагарина**  
**КМ: 0,000- 0,496**

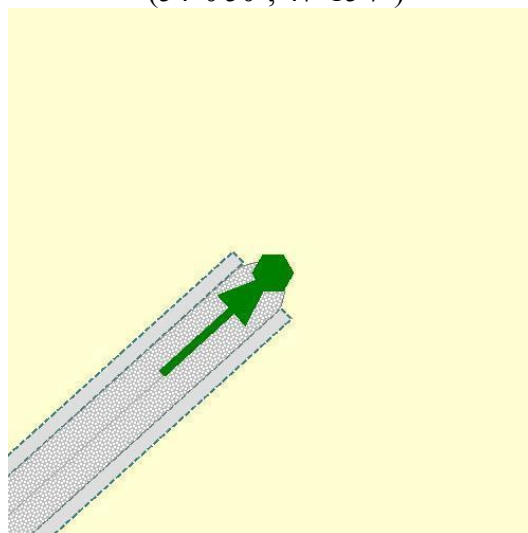
# СХЕМА РАСПОЛОЖЕНИЯ



Начало:  
(54°0'40", 47°14'46")



Конец:  
(54°0'50", 47°15'7")



## ВЕДОМОСТЬ РАЗМЕЩЕНИЯ ДОРОЖНЫХ ЗНАКОВ

№ п.п.	Местоположение		Наименование знака, указателя	Номер по ГОСТ Р 52290-2004	Способ установки	Примечание
	сторона	по оси, м				
1	2	3	4	5	6	7
1	Справа	171	Главная дорога	2.1	Стойка	Требуется
2	Справа	187	Уступите дорогу	2.4	Стойка	Требуется
3	Слева	190	Главная дорога	2.1	Стойка	Требуется

Итого	3
Дорожных знаков всего установлено	0
Дорожных знаков всего требуется	3
Главная дорога	2.1 2
Уступите дорогу	2.4 1
Дорожных знаков всего демонтировать	0
Дорожных знаков всего временных	0

## ВЕДОМОСТЬ ОПОР ОСВЕЩЕНИЯ И КОНТАКТНЫХ СЕТЕЙ

№ п.п.	Местоположение		Назначение опоры	Тип опоры	Установлена / Требуется / Демонтировать	Примечание
	сторона	по оси, м				
1	2	3	4	5	6	7
1	Справа	25	Освещение	Бетон	Установлена	Фонарь, 1 шт.
2	Справа	76	Освещение	Бетон	Требуется	Фонарь, 1 шт.
3	Справа	125	Освещение	Бетон	Установлена	Фонарь, 1 шт.
4	Справа	173	Освещение	Бетон	Установлена	Фонарь, 1 шт.
5	Справа	226	Освещение	Бетон	Требуется	Фонарь, 1 шт.
6	Справа	276	Освещение	Бетон	Установлена	Фонарь, 1 шт.
7	Справа	326	Освещение	Бетон	Требуется	Фонарь, 1 шт.
8	Справа	376	Освещение	Бетон	Установлена	Фонарь, 1 шт.
9	Справа	426	Освещение	Бетон	Установлена	Фонарь, 1 шт.
10	Справа	476	Освещение	Бетон	Установлена	Фонарь, 1 шт.

Итого	
1	Опор установлено, шт 7
2	Опор требуется, шт 3
3	Опор демонтировать, шт 0

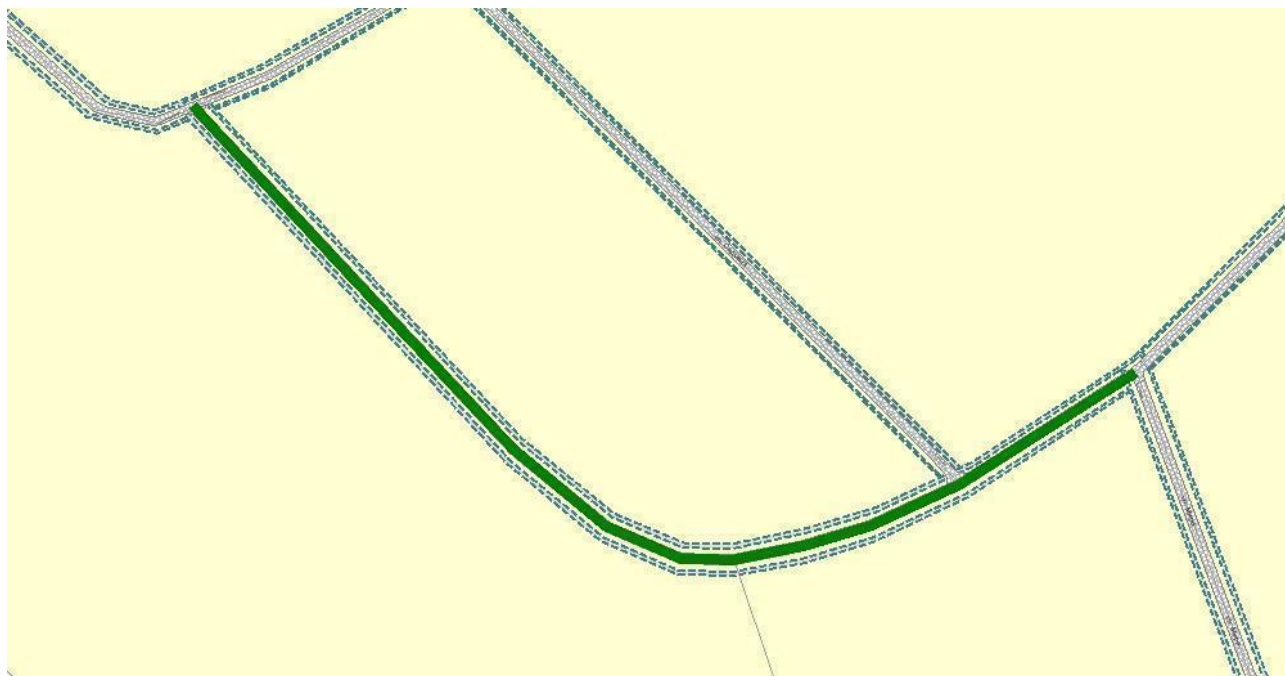
## ВЕДОМОСТЬ ПЕШЕХОДНЫХ ДОРОЖЕК, ТРОТУАРОВ

№ п.п.	Местоположение			Площадь, м2	Тип покрытия	Категория	Примечание
	сторона	начало, м	конец, м				
1	2	3	4	5	6	7	8
1	Слева	1	495	782,8	а/б		Требуется
2	Справа	1	495	782,8	а/б		Требуется

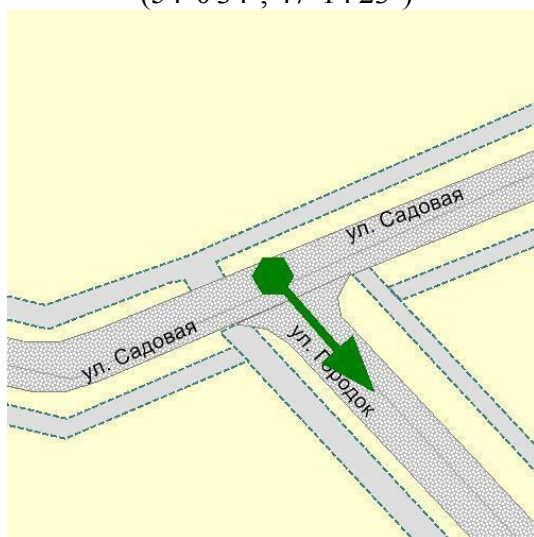
Итого	
1	Площадь тротуаров всего, м2 1565,6
	В зоне озеленения 0
	Примыкающий к ПЧ 0
	– 1565,6
2	Площадь покрытий по типам, м2
	а/б 1565,6
	пгс 0
	пл 0
	гр 0

**ул. Городок**  
**КМ: 0,000- 0,632**

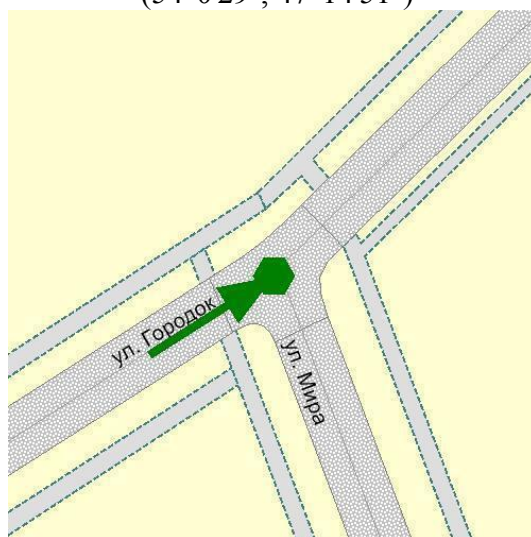
## СХЕМА РАСПОЛОЖЕНИЯ



Начало:  
(54°0'34", 47°14'23")



Конец:  
(54°0'29", 47°14'51")





## ВЕДОМОСТЬ РАЗМЕЩЕНИЯ ДОРОЖНЫХ ЗНАКОВ

№ п.п.	Местоположение		Наименование знака, указателя	Номер по ГОСТ Р 52290-2004	Способ установки	Примечание
	сторона	по оси, м				
1	2	3	4	5	6	7
1	Слева	11	Уступите дорогу	2.4	Стойка	Требуется
2	Справа	501	Главная дорога	2.1	Стойка	Требуется
3	Слева	539	Главная дорога	2.1	Стойка	Требуется
4	Справа	621	Главная дорога	2.1	Стойка	Требуется

Итого						4	
Дорожных знаков всего установлено						0	
Дорожных знаков всего требуется						4	
Главная дорога						2.1	3
Уступите дорогу						2.4	1
Дорожных знаков всего демонтировать						0	
Дорожных знаков всего временных						0	

## ВЕДОМОСТЬ ОПОР ОСВЕЩЕНИЯ И КОНТАКТНЫХ СЕТЕЙ

№ п.п.	Местоположение		Назначение опоры	Тип опоры	Установлена / Требуется / Демонтировать	Примечание
	сторона	по оси, м				
1	2	3	4	5	6	7
1	Справа	20	Освещение	Бетон	Требуется	Фонарь, 1 шт.
2	Справа	71	Освещение	Бетон	Требуется	Фонарь, 1 шт.
3	Справа	110	Освещение	Бетон	Требуется	Фонарь, 1 шт.
4	Справа	161	Освещение	Бетон	Требуется	Фонарь, 1 шт.
5	Справа	210	Освещение	Бетон	Требуется	Фонарь, 1 шт.
6	Справа	261	Освещение	Бетон	Требуется	Фонарь, 1 шт.
7	Справа	312	Освещение	Бетон	Требуется	Фонарь, 1 шт.
8	Справа	362	Освещение	Бетон	Требуется	Фонарь, 1 шт.
9	Справа	410	Освещение	Бетон	Требуется	Фонарь, 1 шт.
10	Справа	461	Освещение	Бетон	Требуется	Фонарь, 1 шт.
11	Справа	510	Освещение	Бетон	Требуется	Фонарь, 1 шт.
12	Справа	560	Освещение	Бетон	Требуется	Фонарь, 1 шт.
13	Справа	609	Освещение	Бетон	Требуется	Фонарь, 1 шт.

Итого						
1	Опор установлено, шт					0
2	Опор требуется, шт					13
3	Опор демонтировать, шт					0

## ВЕДОМОСТЬ ПЕШЕХОДНЫХ ДОРОЖЕК, ТРОТУАРОВ

№ п.п.	Местоположение			Площадь, м2	Тип покрытия	Категория	Примечание
	сторона	начало, м	конец, м				
1	2	3	4	5	6	7	8
1	Справа	1	624	1465	а/б		Требуется
2	Слева	4	632	1328,7	а/б		Требуется

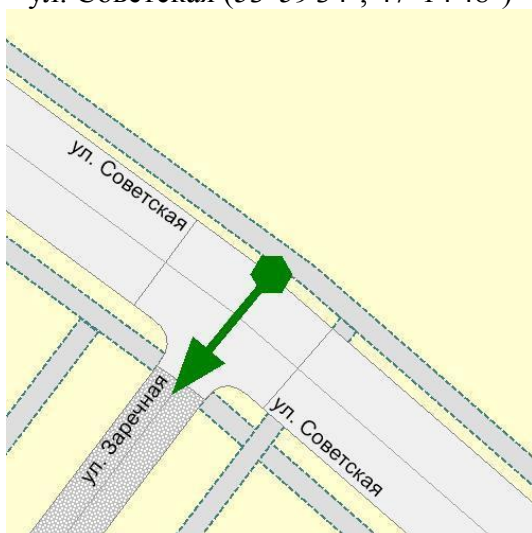
Итого							
1	Площадь тротуаров всего, м2						2793,7
	В зоне озеленения						0
	Примыкающий к ПЧ						0
	-						2793,7
2	Площадь покрытий по типам, м2						
	а/б						2793,7
	пгс						0
	пл						0
	гр						0

**ул. Заречная**  
**КМ: 0,000- 0,566**

## СХЕМА РАСПОЛОЖЕНИЯ



Начало:  
ул. Советская ( $53^{\circ}59'34''$ ,  $47^{\circ}14'48''$ )



Конец:  
( $53^{\circ}59'20''$ ,  $47^{\circ}14'30''$ )



## ВЕДОМОСТЬ РАЗМЕЩЕНИЯ ДОРОЖНЫХ ЗНАКОВ

№ п.п.	Местоположение		Наименование знака, указателя	Номер по ГОСТ Р 52290-2004	Способ установки	Примечание
	сторона	по оси, м				
1	2	3	4	5	6	7
1	Слева	15	Уступите дорогу	2.4	Стойка	Требуется

Итого						1
Дорожных знаков всего установлено						0
Дорожных знаков всего требуется						1
Уступите дорогу				2.4		1
Дорожных знаков всего демонтировать						0
Дорожных знаков всего временных						0

## ВЕДОМОСТЬ ОПОР ОСВЕЩЕНИЯ И КОНТАКТНЫХ СЕТЕЙ

№ п.п.	Местоположение		Назначение опоры	Тип опоры	Установлена / Требуется / Демонтировать	Примечание
	сторона	по оси, м				
1	2	3	4	5	6	7
1	Слева	18	Освещение	Бетон	Установлена	Фонарь, 1 шт.
2	Слева	64	Освещение	Бетон	Установлена	Фонарь, 1 шт.
3	Слева	110	Освещение	Бетон	Установлена	Фонарь, 1 шт.
4	Слева	162	Освещение	Бетон	Установлена	Фонарь, 1 шт.
5	Слева	224	Освещение	Бетон	Установлена	Фонарь, 1 шт.
6	Слева	294	Освещение	Бетон	Установлена	Фонарь, 1 шт.
7	Слева	352	Освещение	Бетон	Установлена	Фонарь, 1 шт.
8	Слева	406	Освещение	Бетон	Установлена	Фонарь, 1 шт.
9	Слева	458	Освещение	Бетон	Установлена	Фонарь, 1 шт.
10	Слева	507	Освещение	Бетон	Установлена	Фонарь, 1 шт.
11	Слева	554	Освещение	Бетон	Установлена	Фонарь, 1 шт.

Итого						
1	Опор установлено, шт					11
2	Опор требуется, шт					0
3	Опор демонтировать, шт					0

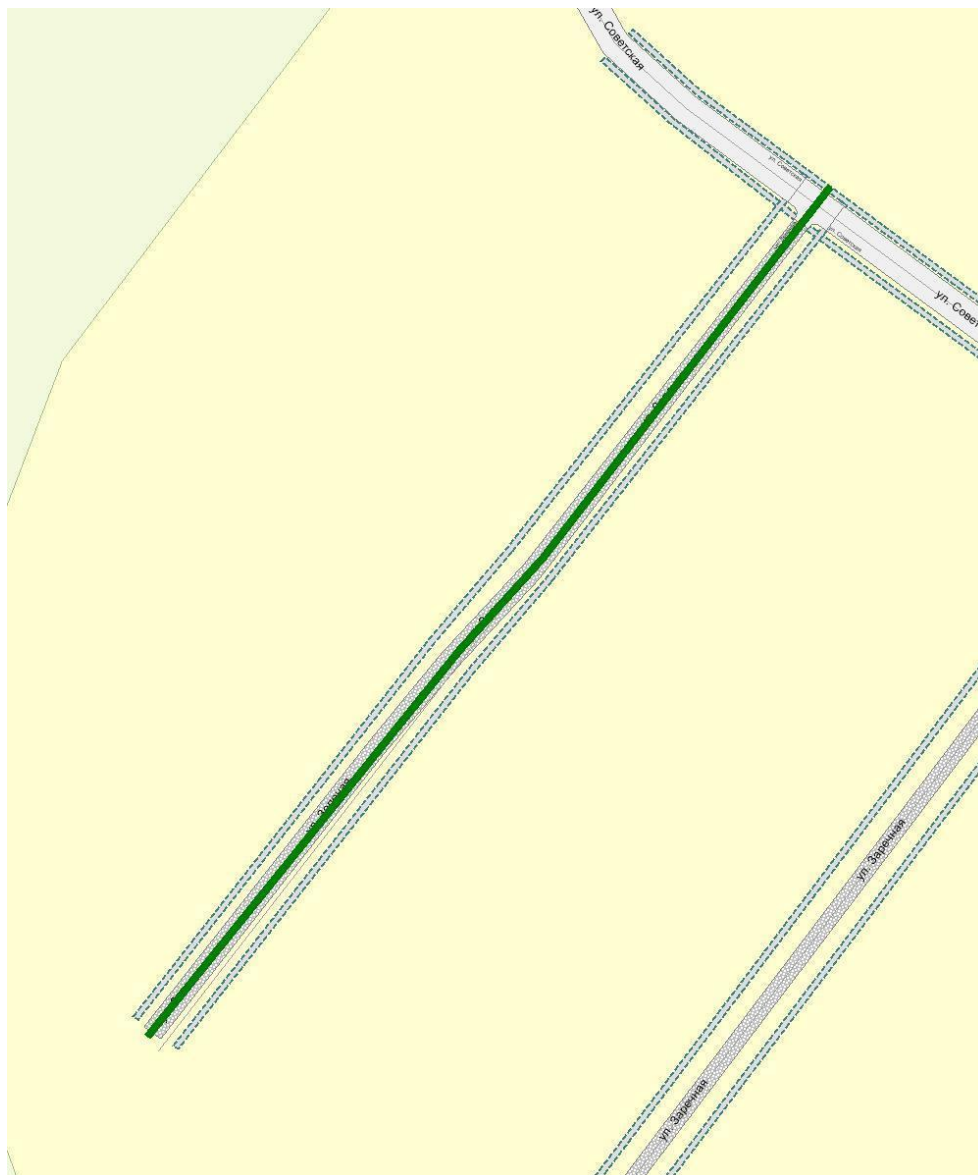
## ВЕДОМОСТЬ ПЕШЕХОДНЫХ ДОРОЖЕК, ТРОТУАРОВ

№ п.п.	Местоположение			Площадь, м2	Тип покрытия	Категория	Примечание
	сторона	начало, м	конец, м				
1	2	3	4	5	6	7	8
1	Слева	-1	564	1135,8	а/б		Требуется
2	Справа	14	560	1136,2	а/б		Требуется

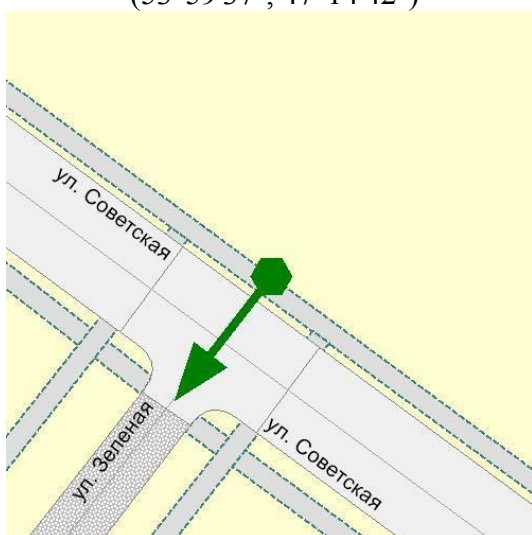
Итого						
1	Площадь тротуаров всего, м2					2272
	В зоне озеленения					0
	Примыкающий к ПЧ					0
	-					2272
2	Площадь покрытий по типам, м2					
	а/б					2272
	пгс					0
	пл					0
	гр					0

**ул. Зеленая**  
**КМ: 0,000- 0,365**

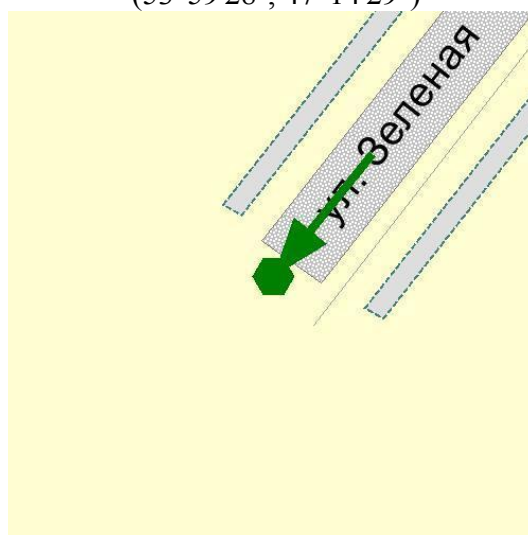
# СХЕМА РАСПОЛОЖЕНИЯ



Начало:  
(53°59'37", 47°14'42")



Конец:  
(53°59'28", 47°14'29")



## ВЕДОМОСТЬ РАЗМЕЩЕНИЯ ДОРОЖНЫХ ЗНАКОВ

№ п.п.	Местоположение		Наименование знака, указателя	Номер по ГОСТ Р 52290-2004	Способ установки	Примечание
	сторона	по оси, м				
1	2	3	4	5	6	7
1	Слева	19	Уступите дорогу	2.4	Стойка	Требуется

Итого						1
Дорожных знаков всего установлено						0
Дорожных знаков всего требуется						1
Уступите дорогу					2.4	1
Дорожных знаков всего демонтировать						0
Дорожных знаков всего временных						0

## ВЕДОМОСТЬ ОПОР ОСВЕЩЕНИЯ И КОНТАКТНЫХ СЕТЕЙ

№ п.п.	Местоположение		Назначение опоры	Тип опоры	Установлена / Требуется / Демонтировать	Примечание
	сторона	по оси, м				
1	2	3	4	5	6	7
1	Справа	18	Освещение	Бетон	Требуется	Фонарь, 1 шт.
2	Справа	50	Освещение	Бетон	Требуется	Фонарь, 1 шт.
3	Справа	100	Освещение	Бетон	Требуется	Фонарь, 1 шт.
4	Справа	150	Освещение	Бетон	Требуется	Фонарь, 1 шт.
5	Справа	200	Освещение	Бетон	Установлена	Фонарь, 1 шт.
6	Справа	250	Освещение	Бетон	Установлена	Фонарь, 1 шт.
7	Справа	300	Освещение	Бетон	Требуется	Фонарь, 1 шт.
8	Справа	350	Освещение	Бетон	Установлена	Фонарь, 1 шт.

Итого						
1	Опор установлено, шт					3
2	Опор требуется, шт					5
3	Опор демонтировать, шт					0

## ВЕДОМОСТЬ ПЕШЕХОДНЫХ ДОРОЖЕК, ТРОТУАРОВ

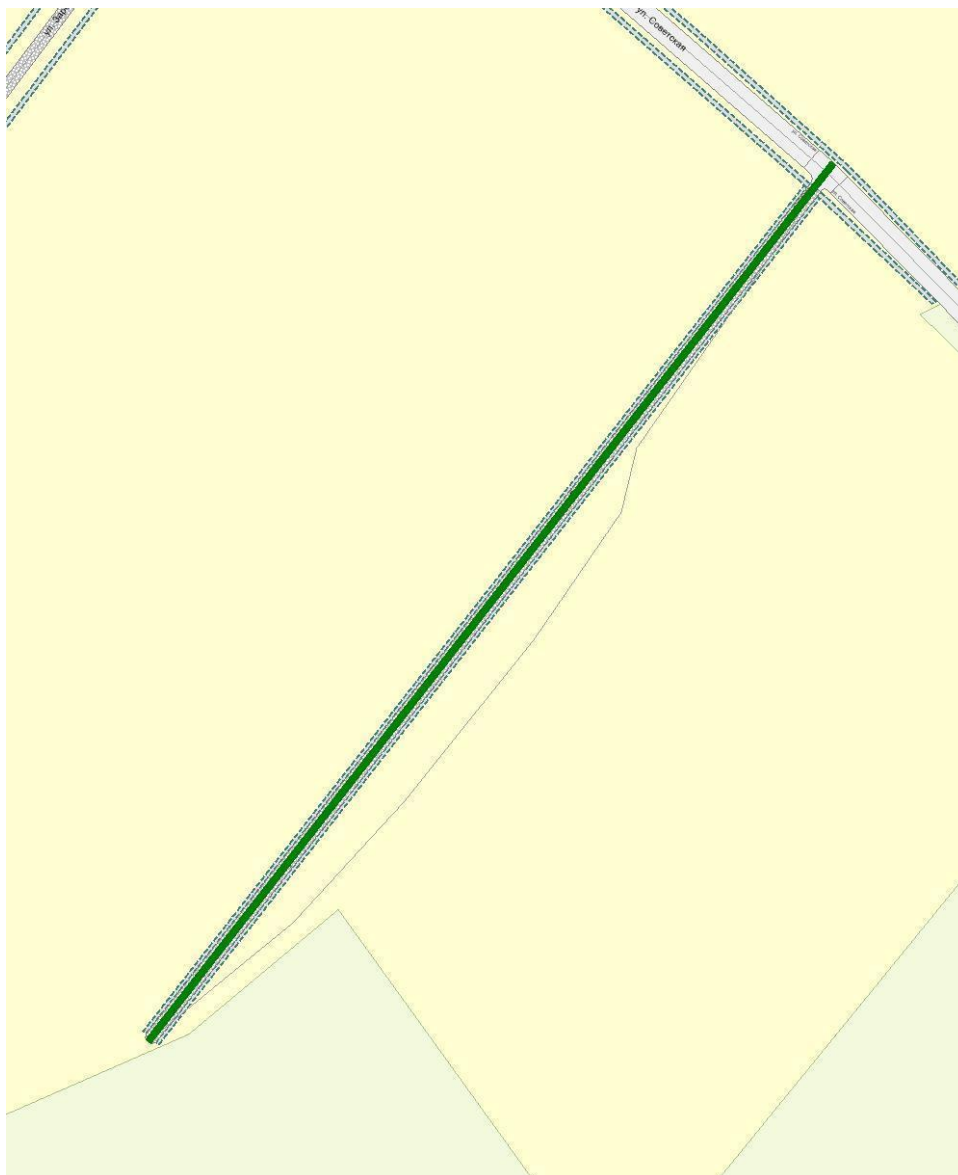
№ п.п.	Местоположение			Площадь, м2	Тип покрытия	Категория	Примечание
	сторона	начало, м	конец, м				
1	2	3	4	5	6	7	8
1	Справа	2	363	745,8	а/б		Требуется
2	Слева	2	362	745,8	а/б		Требуется

Итого							
1	Площадь тротуаров всего, м2						1491,6
	В зоне озеленения						0
	Примыкающий к ПЧ						0
	–						1491,6
2	Площадь покрытий по типам, м2						
	а/б						1491,6
	пгс						0
	пл						0
	гр						0

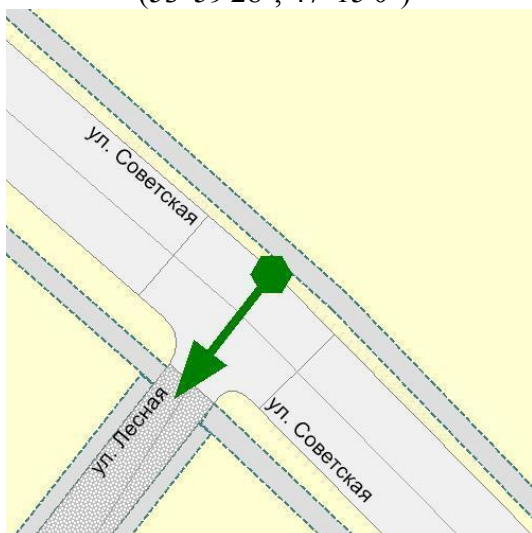
**ул. Лесная**  
**КМ: 0,000- 0,471**



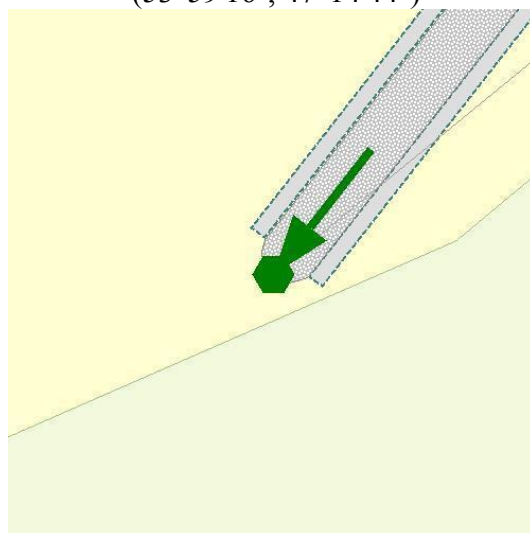
# СХЕМА РАСПОЛОЖЕНИЯ



Начало:  
(53°59'28", 47°15'0")



Конец:  
(53°59'16", 47°14'44")



## ВЕДОМОСТЬ РАЗМЕЩЕНИЯ ДОРОЖНЫХ ЗНАКОВ

№ п.п.	Местоположение		Наименование знака, указателя	Номер по ГОСТ Р 52290-2004	Способ установки	Примечание
	сторона	по оси, м				
1	2	3	4	5	6	7
1	Слева	19	Уступите дорогу	2.4	Стойка	Требуется

Итого						1
Дорожных знаков всего установлено						0
Дорожных знаков всего требуется						1
Уступите дорогу					2.4	1
Дорожных знаков всего демонтировать						0
Дорожных знаков всего временных						0

## ВЕДОМОСТЬ ОПОР ОСВЕЩЕНИЯ И КОНТАКТНЫХ СЕТЕЙ

№ п.п.	Местоположение		Назначение опоры	Тип опоры	Установлена / Требуется / Демонтировать	Примечание
	сторона	по оси, м				
1	2	3	4	5	6	7
1	Слева	199	Освещение	Бетон	Требуется	Фонарь, 1 шт.
2	Слева	250	Освещение	Бетон	Требуется	Фонарь, 1 шт.
3	Слева	300	Освещение	Бетон	Требуется	Фонарь, 1 шт.
4	Слева	350	Освещение	Бетон	Требуется	Фонарь, 1 шт.
5	Слева	400	Освещение	Бетон	Требуется	Фонарь, 1 шт.
6	Слева	450	Освещение	Бетон	Требуется	Фонарь, 1 шт.

Итого						
1	Опор установлено, шт					0
2	Опор требуется, шт					6
3	Опор демонтировать, шт					0

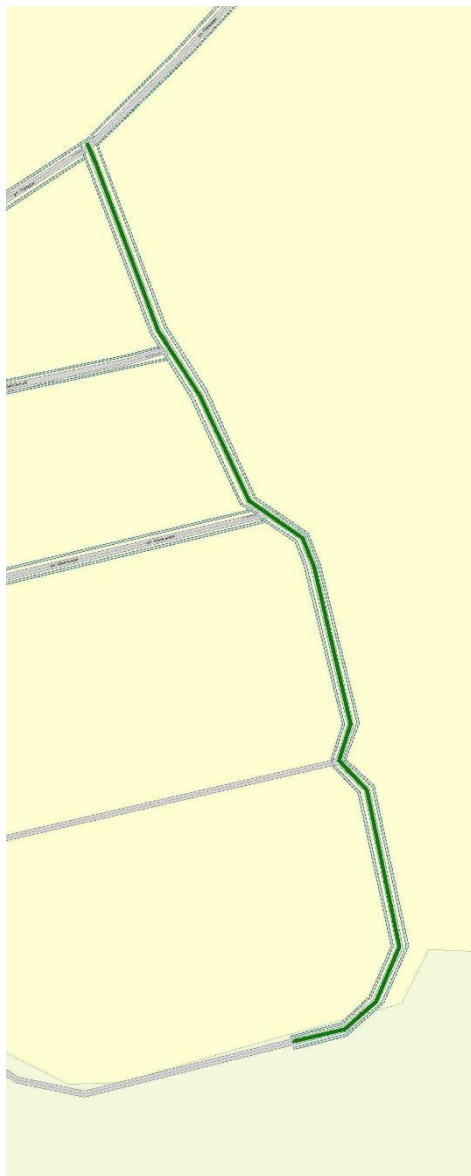
## ВЕДОМОСТЬ ПЕШЕХОДНЫХ ДОРОЖЕК, ТРОТУАРОВ

№ п.п.	Местоположение			Площадь, м2	Тип покрытия	Категория	Примечание
	сторона	начало, м	конец, м				
1	2	3	4	5	6	7	8
1	Справа	15	468	694,2	а/б		Требуется
2	Слева	15	469	694,2	а/б		Требуется

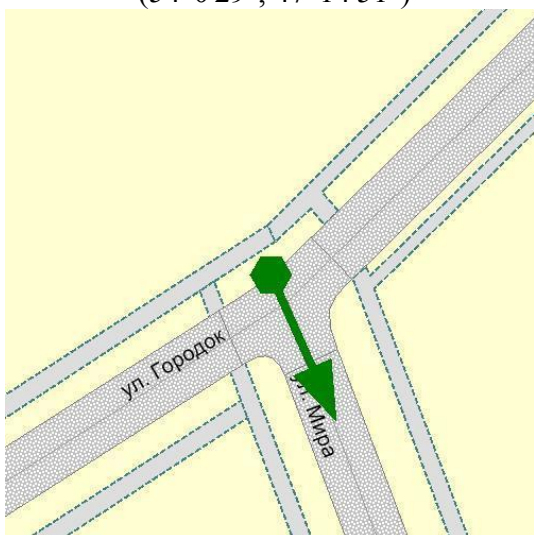
Итого							
1	Площадь тротуаров всего, м2						1388,4
	В зоне озеленения						0
	Примыкающий к ПЧ						0
	-						1388,4
2	Площадь покрытий по типам, м2						
	а/б						1388,4
	пгс						0
	пл						0
	гр						0

**ул. Мира**  
**КМ: 0,000- 0,940**

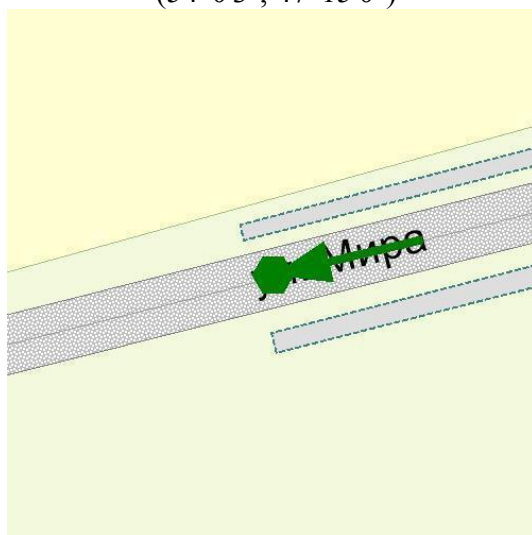
## СХЕМА РАСПОЛОЖЕНИЯ



Начало:  
(54°0'29", 47°14'51")



Конец:  
(54°0'3", 47°15'0")



## ВЕДОМОСТЬ РАЗМЕЩЕНИЯ ДОРОЖНЫХ ЗНАКОВ

№ п.п.	Местоположение		Наименование знака, указателя	Номер по ГОСТ Р 52290-2004	Способ установки	Примечание
	сторона	по оси, м				
1	2	3	4	5	6	7
1	Слева	10	Уступите дорогу	2.4	Стойка	Требуется
2	Справа	181	Главная дорога	2.1	Стойка	Требуется
3	Слева	207	Главная дорога	2.1	Стойка	Требуется
4	Справа	359	Главная дорога	2.1	Стойка	Требуется
5	Слева	388	Главная дорога	2.1	Стойка	Требуется
6	Справа	606	Главная дорога	2.1	Стойка	Требуется
7	Справа	606	Направление главной дороги	8.13	Стойка	Требуется
8	Справа	621	Уступите дорогу	2.4	Стойка	Требуется
9	Справа	621	Направление главной дороги	8.13	Стойка	Требуется
10	Слева	637	Главная дорога	2.1	Стойка	Требуется
11	Слева	637	Направление главной дороги	8.13	Стойка	Требуется

Итого	11
Дорожных знаков всего установлено	0
Дорожных знаков всего требуется	11
Главная дорога	2.1 6
Уступите дорогу	2.4 2
Направление главной дороги	8.13 3
Дорожных знаков всего демонтировать	0
Дорожных знаков всего временных	0

## ВЕДОМОСТЬ ОПОР ОСВЕЩЕНИЯ И КОНТАКТНЫХ СЕТЕЙ

№ п.п.	Местоположение		Назначение опоры	Тип опоры	Установлена / Требуется / Демонтировать	Примечание
	сторона	по оси, м				
1	2	3	4	5	6	7
1	Слева	8	Освещение	Бетон	Требуется	Фонарь, 1 шт.
2	Слева	50	Освещение	Бетон	Требуется	Фонарь, 1 шт.
3	Слева	100	Освещение	Бетон	Требуется	Фонарь, 1 шт.
4	Слева	150	Освещение	Бетон	Требуется	Фонарь, 1 шт.
5	Слева	200	Освещение	Бетон	Требуется	Фонарь, 1 шт.
6	Слева	250	Освещение	Бетон	Требуется	Фонарь, 1 шт.
7	Слева	300	Освещение	Бетон	Требуется	Фонарь, 1 шт.
8	Слева	351	Освещение	Бетон	Требуется	Фонарь, 1 шт.
9	Слева	375	Освещение	Бетон	Установлена	Фонарь, 1 шт.
10	Слева	400	Освещение	Бетон	Требуется	Фонарь, 1 шт.
11	Слева	450	Освещение	Бетон	Требуется	Фонарь, 1 шт.
12	Справа	500	Освещение	Бетон	Установлена	Фонарь, 1 шт.
13	Слева	550	Освещение	Бетон	Требуется	Фонарь, 1 шт.
14	Слева	600	Освещение	Бетон	Требуется	Фонарь, 1 шт.
15	Слева	650	Освещение	Бетон	Требуется	Фонарь, 1 шт.
16	Слева	700	Освещение	Бетон	Требуется	Фонарь, 1 шт.
17	Слева	750	Освещение	Бетон	Требуется	Фонарь, 1 шт.
18	Слева	800	Освещение	Бетон	Требуется	Фонарь, 1 шт.
19	Слева	848	Освещение	Бетон	Требуется	Фонарь, 1 шт.
20	Слева	900	Освещение	Бетон	Требуется	Фонарь, 1 шт.

	Итого	
1	Опор установлено, шт	2
2	Опор требуется, шт	18
3	Опор демонтировать, шт	0

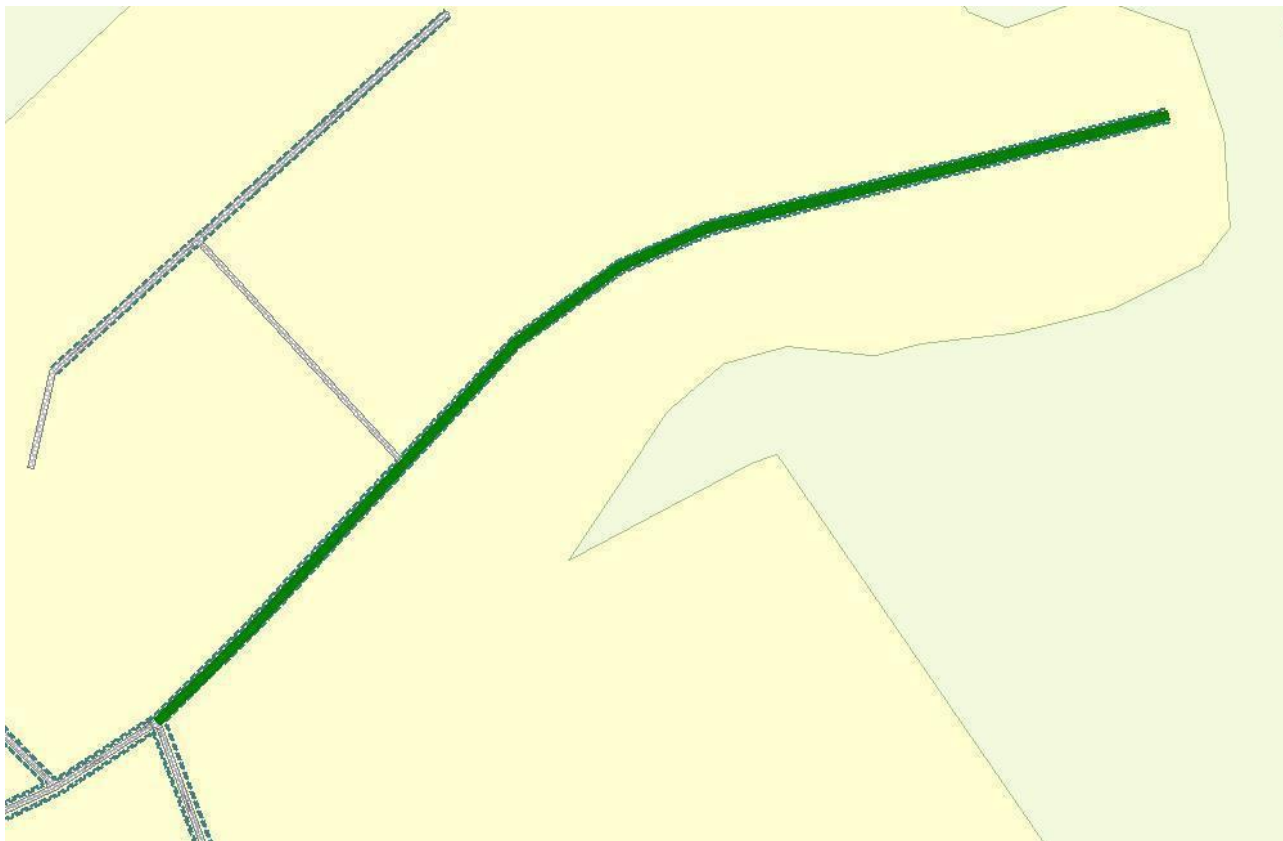
## ВЕДОМОСТЬ ПЕШЕХОДНЫХ ДОРОЖЕК, ТРОТУАРОВ

№ п.п.	Местоположение			Площадь, м2	Тип покрытия	Категория	Примечание
	сторона	начало, м	конец, м				
1	2	3	4	5	6	7	8
1	Справа	621	941	588,6	а/б		Требуется
2	Слева	625	941	661,3	а/б		Требуется
3	Слева	3	626	1268,7	а/б		Требуется
4	Ось	-1	367	768,6	а/б		Требуется
5	Справа	372	621	514,6	а/б		Требуется

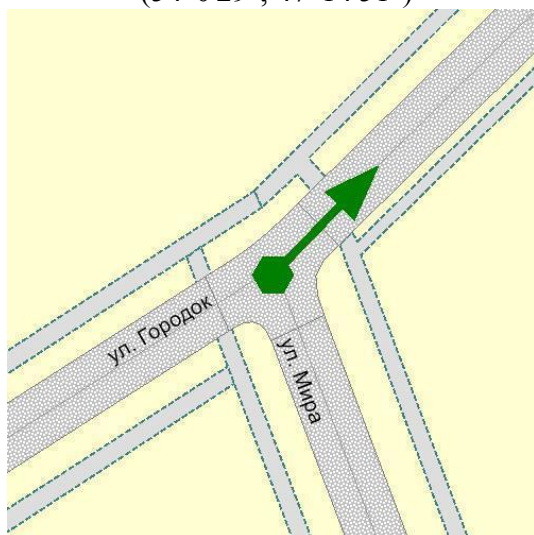
	Итого		
1	Площадь тротуаров всего, м2		3801,8
	В зоне озеленения		0
	Примыкающий к ПЧ		0
	–		3801,8
2	Площадь покрытий по типам, м2		
	а/б		3801,8
	пгс		0
	пл		0
	гр		0

**ул. Полевая**  
**КМ: 0,000- 1,136**


## СХЕМА РАСПОЛОЖЕНИЯ



Начало:  
(54°0'29", 47°14'51")



Конец:  
(54°0'46", 47°15'44")





## ВЕДОМОСТЬ РАЗМЕЩЕНИЯ ДОРОЖНЫХ ЗНАКОВ

№ п.п.	Местоположение		Наименование знака, указателя	Номер по ГОСТ Р 52290-2004	Способ установки	Примечание
	сторона	по оси, м				
1	2	3	4	5	6	7
1	Слева	12	Главная дорога	2.1	Стойка	Требуется
2	Справа	318	Главная дорога	2.1	Стойка	Требуется
3	Слева	328	Уступите дорогу	2.4	Стойка	Требуется
4	Слева	342	Главная дорога	2.1	Стойка	Требуется

Итого						4	
Дорожных знаков всего установлено						0	
Дорожных знаков всего требуется						4	
Главная дорога						2.1	3
Уступите дорогу						2.4	1
Дорожных знаков всего демонтировать						0	
Дорожных знаков всего временных						0	

## ВЕДОМОСТЬ ОПОР ОСВЕЩЕНИЯ И КОНТАКТНЫХ СЕТЕЙ

№ п.п.	Местоположение		Назначение опоры	Тип опоры	Установлена / Требуется / Демонтировать	Примечание
	сторона	по оси, м				
1	2	3	4	5	6	7
1	Справа	30	Освещение	Бетон	Требуется	Фонарь, 1 шт.
2	Справа	91	Освещение	Бетон	Требуется	Фонарь, 1 шт.
3	Справа	141	Освещение	Бетон	Требуется	Фонарь, 1 шт.
4	Справа	191	Освещение	Бетон	Требуется	Фонарь, 1 шт.
5	Справа	241	Освещение	Бетон	Требуется	Фонарь, 1 шт.
6	Справа	291	Освещение	Бетон	Требуется	Фонарь, 1 шт.
7	Справа	341	Освещение	Бетон	Требуется	Фонарь, 1 шт.
8	Справа	389	Освещение	Бетон	Требуется	Фонарь, 1 шт.
9	Справа	440	Освещение	Бетон	Требуется	Фонарь, 1 шт.
10	Справа	490	Освещение	Бетон	Требуется	Фонарь, 1 шт.
11	Справа	541	Освещение	Бетон	Требуется	Фонарь, 1 шт.
12	Справа	591	Освещение	Бетон	Требуется	Фонарь, 1 шт.
13	Справа	640	Освещение	Бетон	Требуется	Фонарь, 1 шт.
14	Справа	690	Освещение	Бетон	Требуется	Фонарь, 1 шт.
15	Справа	740	Освещение	Бетон	Требуется	Фонарь, 1 шт.
16	Справа	790	Освещение	Бетон	Требуется	Фонарь, 1 шт.
17	Справа	840	Освещение	Бетон	Требуется	Фонарь, 1 шт.
18	Справа	891	Освещение	Бетон	Требуется	Фонарь, 1 шт.
19	Справа	940	Освещение	Бетон	Требуется	Фонарь, 1 шт.
20	Справа	991	Освещение	Бетон	Требуется	Фонарь, 1 шт.
21	Справа	1040	Освещение	Бетон	Требуется	Фонарь, 1 шт.
22	Справа	1091	Освещение	Бетон	Требуется	Фонарь, 1 шт.

	Итого					
1	Опор установлено, шт					0
2	Опор требуется, шт					22
3	Опор демонтировать, шт					0

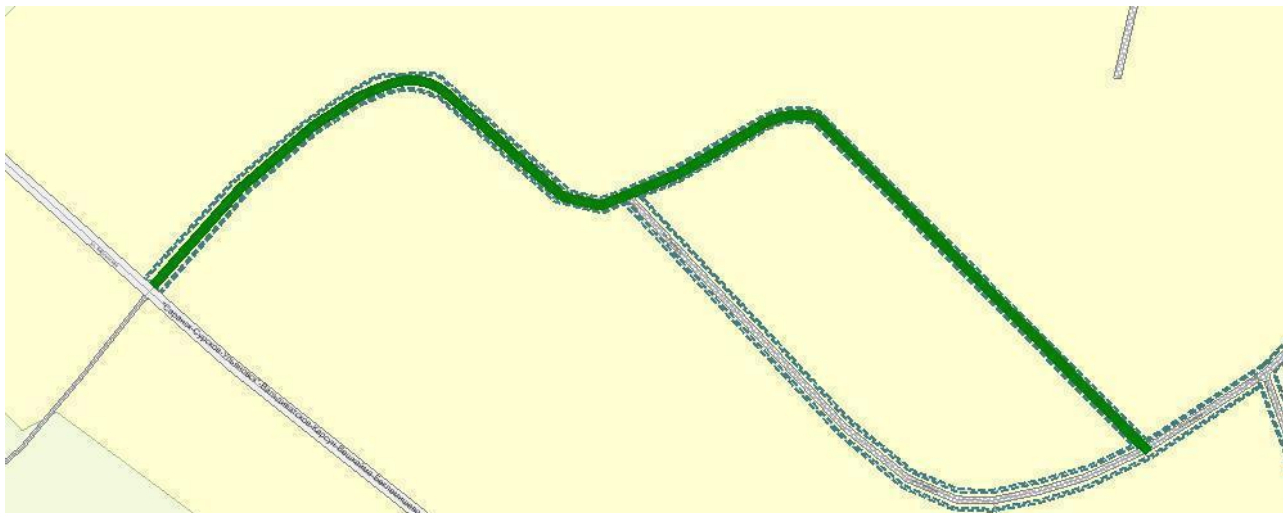
## ВЕДОМОСТЬ ПЕШЕХОДНЫХ ДОРОЖЕК, ТРОТУАРОВ

№ п.п.	Местоположение			Площадь, м2	Тип покрытия	Категория	Примечание
	сторона	начало, м	конец, м				
1	2	3	4	5	6	7	8
1	Слева	4	1133	1706,7	а/б		Требуется
2	Справа	6	1134	1572	а/б		Требуется

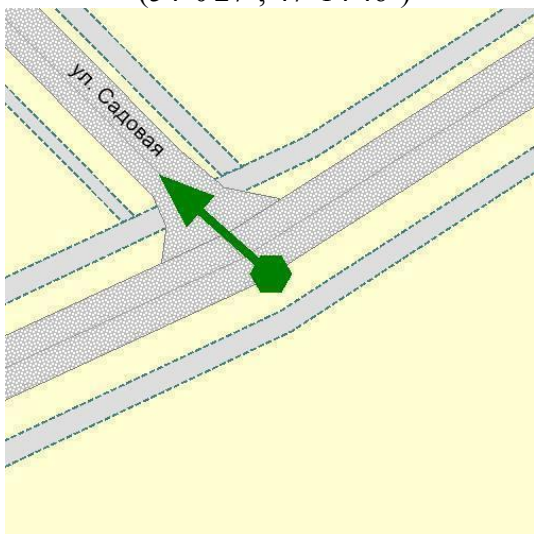
	Итого						
1	Площадь тротуаров всего, м2						3278,7
	В зоне озеленения						0
	Примыкающий к ПЧ						0
	–						3278,7
2	Площадь покрытий по типам, м2						
	а/б						3278,7
	пгс						0
	пл						0
	гр						0

**ул. Садовая**  
**КМ: 0,000- 1.020**

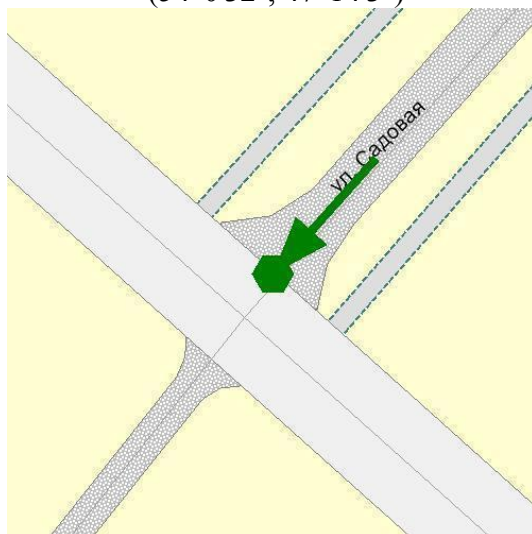
## СХЕМА РАСПОЛОЖЕНИЯ



Начало:  
(54°0'27", 47°14'46")



Конец:  
(54°0'32", 47°14'3")



## ВЕДОМОСТЬ РАЗМЕЩЕНИЯ ДОРОЖНЫХ ЗНАКОВ

№ п.п.	Местоположение		Наименование знака, указателя	Номер по ГОСТ Р 52290-2004	Способ установки	Примечание
	сторона	по оси, м				
1	2	3	4	5	6	7
1	Слева	18	Уступите дорогу	2.4	Стойка	Требуется
2	Справа	530	Главная дорога	2.1	Стойка	Требуется
3	Слева	554	Главная дорога	2.1	Стойка	Требуется

Итого	3
Дорожных знаков всего установлено	0
Дорожных знаков всего требуется	3
Главная дорога	2.1      2
Уступите дорогу	2.4      1
Дорожных знаков всего демонтировать	0
Дорожных знаков всего временных	0

## ВЕДОМОСТЬ ОПОР ОСВЕЩЕНИЯ И КОНТАКТНЫХ СЕТЕЙ

№ п.п.	Местоположение		Назначение опоры	Тип опоры	Установлена / Требуется / Демонтировать	Примечание
	сторона	по оси, м				
1	2	3	4	5	6	7
1	Слева	30	Освещение	Бетон	Требуется	Фонарь, 1 шт.
2	Слева	80	Освещение	Бетон	Требуется	Фонарь, 1 шт.
3	Слева	130	Освещение	Бетон	Требуется	Фонарь, 1 шт.
4	Слева	181	Освещение	Бетон	Требуется	Фонарь, 1 шт.
5	Слева	231	Освещение	Бетон	Требуется	Фонарь, 1 шт.
6	Слева	281	Освещение	Бетон	Требуется	Фонарь, 1 шт.
7	Слева	332	Освещение	Бетон	Требуется	Фонарь, 1 шт.
8	Слева	379	Освещение	Бетон	Требуется	Фонарь, 1 шт.
9	Слева	429	Освещение	Бетон	Требуется	Фонарь, 1 шт.
10	Слева	528	Освещение	Бетон	Требуется	Фонарь, 1 шт.
11	Слева	581	Освещение	Бетон	Требуется	Фонарь, 1 шт.
12	Слева	631	Освещение	Бетон	Требуется	Фонарь, 1 шт.
13	Слева	681	Освещение	Бетон	Требуется	Фонарь, 1 шт.
14	Слева	729	Освещение	Бетон	Требуется	Фонарь, 1 шт.
15	Слева	781	Освещение	Бетон	Требуется	Фонарь, 1 шт.
16	Слева	830	Освещение	Бетон	Требуется	Фонарь, 1 шт.
17	Слева	880	Освещение	Бетон	Требуется	Фонарь, 1 шт.
18	Слева	931	Освещение	Бетон	Требуется	Фонарь, 1 шт.
19	Слева	980	Освещение	Бетон	Требуется	Фонарь, 1 шт.

	Итого	
1	Опор установлено, шт	0
2	Опор требуется, шт	19
3	Опор демонтировать, шт	0

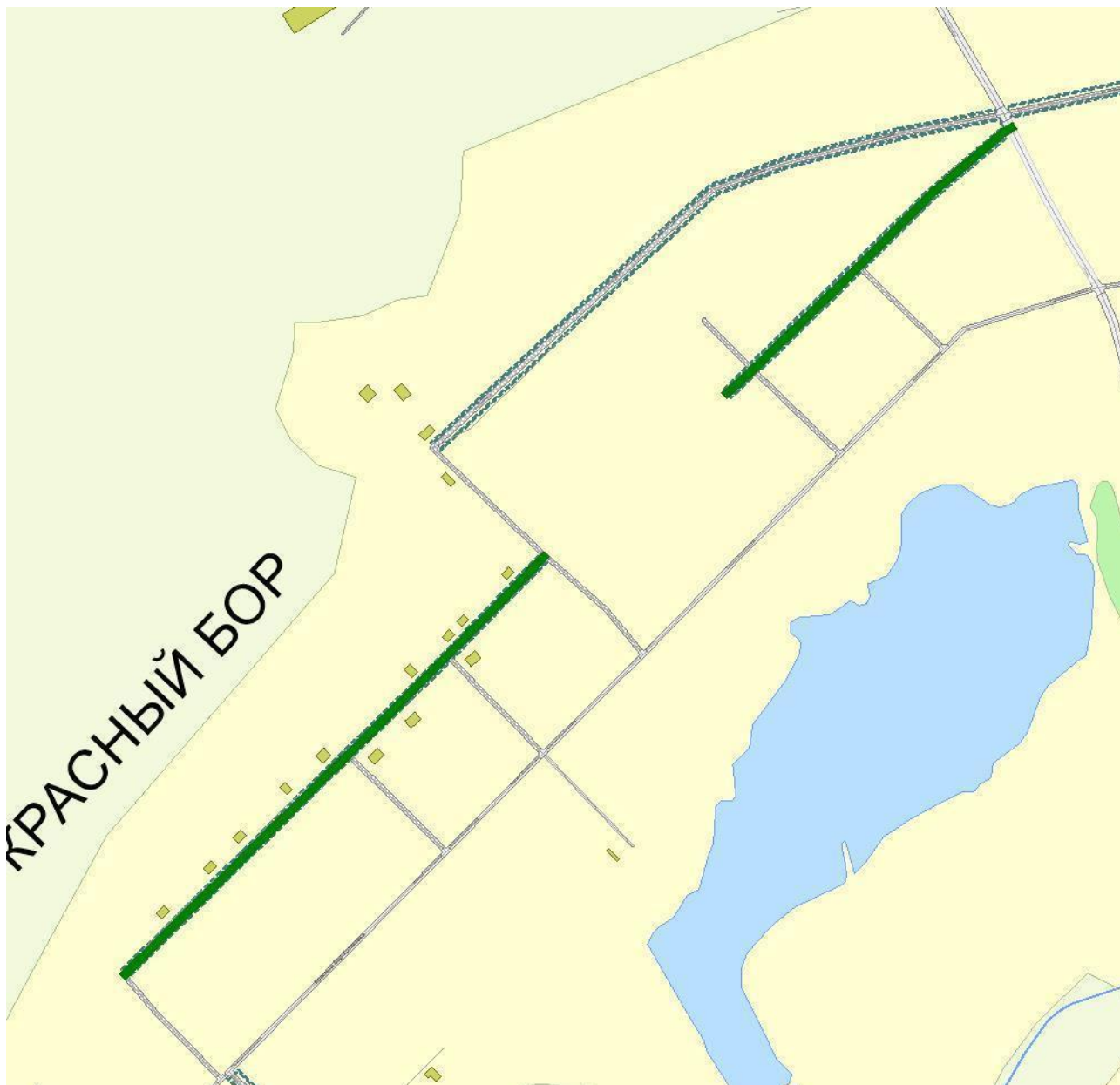
## ВЕДОМОСТЬ ПЕШЕХОДНЫХ ДОРОЖЕК, ТРОТУАРОВ

№ п.п.	Местоположение			Площадь, м2	Тип покрытия	Категория	Примечание
	сторона	начало, м	конец, м				
1	2	3	4	5	6	7	8
1	Справа	9	1020	1876,1	а/б		Требуется
2	Слева	13	533	716,2	а/б		Требуется
3	Слева	548	1020	900,6	а/б		Требуется

	Итого						
1	Площадь тротуаров всего, м2						3492,9
	В зоне озеленения						0
	Примыкающий к ПЧ						0
	–						3492,9
2	Площадь покрытий по типам, м2						
	а/б						3492,9
	пгс						0
	пл						0
	гр						0

**ул. Светлая**  
**КМ: 0,000- 1,148**

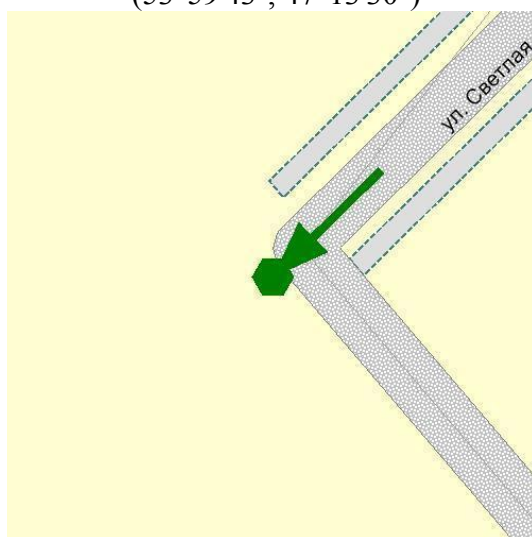
## СХЕМА РАСПОЛОЖЕНИЯ



Начало:  
ул. Карсунская (54°0'14", 47°14'28")



Конец:  
(53°59'43", 47°13'30")





## ВЕДОМОСТЬ РАЗМЕЩЕНИЯ ДОРОЖНЫХ ЗНАКОВ

№ п.п.	Местоположение		Наименование знака, указателя	Номер по ГОСТ Р 52290-2004	Способ установки	Примечание
	сторона	по оси, м				
1	2	3	4	5	6	7
1	Слева	18	Уступите дорогу	2.4	Стойка	Требуется
2	Справа	229	Главная дорога	2.1	Стойка	Требуется
3	Слева	238	Уступите дорогу	2.4	Стойка	Требуется
4	Слева	253	Главная дорога	2.1	Стойка	Требуется
5	Справа	403	Главная дорога	2.1	Стойка	Требуется
6	Слева	407	Уступите дорогу	2.4	Стойка	Требуется
7	Справа	416	Уступите дорогу	2.4	Стойка	Требуется
8	Слева	420	Главная дорога	2.1	Стойка	Требуется
9	Слева	457	Главная дорога	2.1	Стойка	Требуется
10	Справа	465	Главная дорога	2.1	Стойка	Требуется
11	Слева	467	Уступите дорогу	2.4	Стойка	Требуется
12	Справа	610	Главная дорога	2.1	Стойка	Требуется
13	Слева	617	Уступите дорогу	2.4	Стойка	Требуется
14	Слева	631	Главная дорога	2.1	Стойка	Требуется
15	Справа	770	Главная дорога	2.1	Стойка	Требуется
16	Слева	778	Уступите дорогу	2.4	Стойка	Требуется
17	Слева	795	Главная дорога	2.1	Стойка	Требуется

Итого	17
Дорожных знаков всего установлено	0
Дорожных знаков всего требуется	17
Главная дорога	2.1 10
Уступите дорогу	2.4 7
Дорожных знаков всего демонтировать	0
Дорожных знаков всего временных	0

## ВЕДОМОСТЬ ОПОР ОСВЕЩЕНИЯ И КОНТАКТНЫХ СЕТЕЙ

№ п.п.	Местоположение		Назначение опоры	Тип опоры	Установлена / Требуется / Демонтировать	Примечание
	сторона	по оси, м				
1	2	3	4	5	6	7
1	Слева	21	Освещение	Бетон	Требуется	Фонарь, 1 шт.
2	Слева	71	Освещение	Бетон	Требуется	Фонарь, 1 шт.
3	Слева	121	Освещение	Бетон	Требуется	Фонарь, 1 шт.
4	Слева	170	Освещение	Бетон	Требуется	Фонарь, 1 шт.
5	Слева	222	Освещение	Бетон	Требуется	Фонарь, 1 шт.
6	Слева	271	Освещение	Бетон	Требуется	Фонарь, 1 шт.
7	Слева	322	Освещение	Бетон	Требуется	Фонарь, 1 шт.
8	Слева	372	Освещение	Бетон	Требуется	Фонарь, 1 шт.
9	Слева	418	Освещение	Бетон	Требуется	Фонарь, 1 шт.
10	Слева	466	Освещение	Бетон	Требуется	Фонарь, 1 шт.
11	Слева	514	Освещение	Бетон	Требуется	Фонарь, 1 шт.
12	Слева	564	Освещение	Бетон	Требуется	Фонарь, 1 шт.
13	Слева	613	Освещение	Бетон	Требуется	Фонарь, 1 шт.
14	Слева	664	Освещение	Бетон	Требуется	Фонарь, 1 шт.
15	Слева	714	Освещение	Бетон	Требуется	Фонарь, 1 шт.
16	Слева	765	Освещение	Бетон	Требуется	Фонарь, 1 шт.
17	Слева	815	Освещение	Бетон	Требуется	Фонарь, 1 шт.
18	Слева	863	Освещение	Бетон	Требуется	Фонарь, 1 шт.
19	Слева	914	Освещение	Бетон	Требуется	Фонарь, 1 шт.
20	Слева	964	Освещение	Бетон	Требуется	Фонарь, 1 шт.
21	Слева	1014	Освещение	Бетон	Требуется	Фонарь, 1 шт.
22	Слева	1065	Освещение	Бетон	Требуется	Фонарь, 1 шт.
23	Слева	1115	Освещение	Бетон	Требуется	Фонарь, 1 шт.

Итого		
1	Опор установлено, шт	0
2	Опор требуется, шт	23
3	Опор демонтировать, шт	0

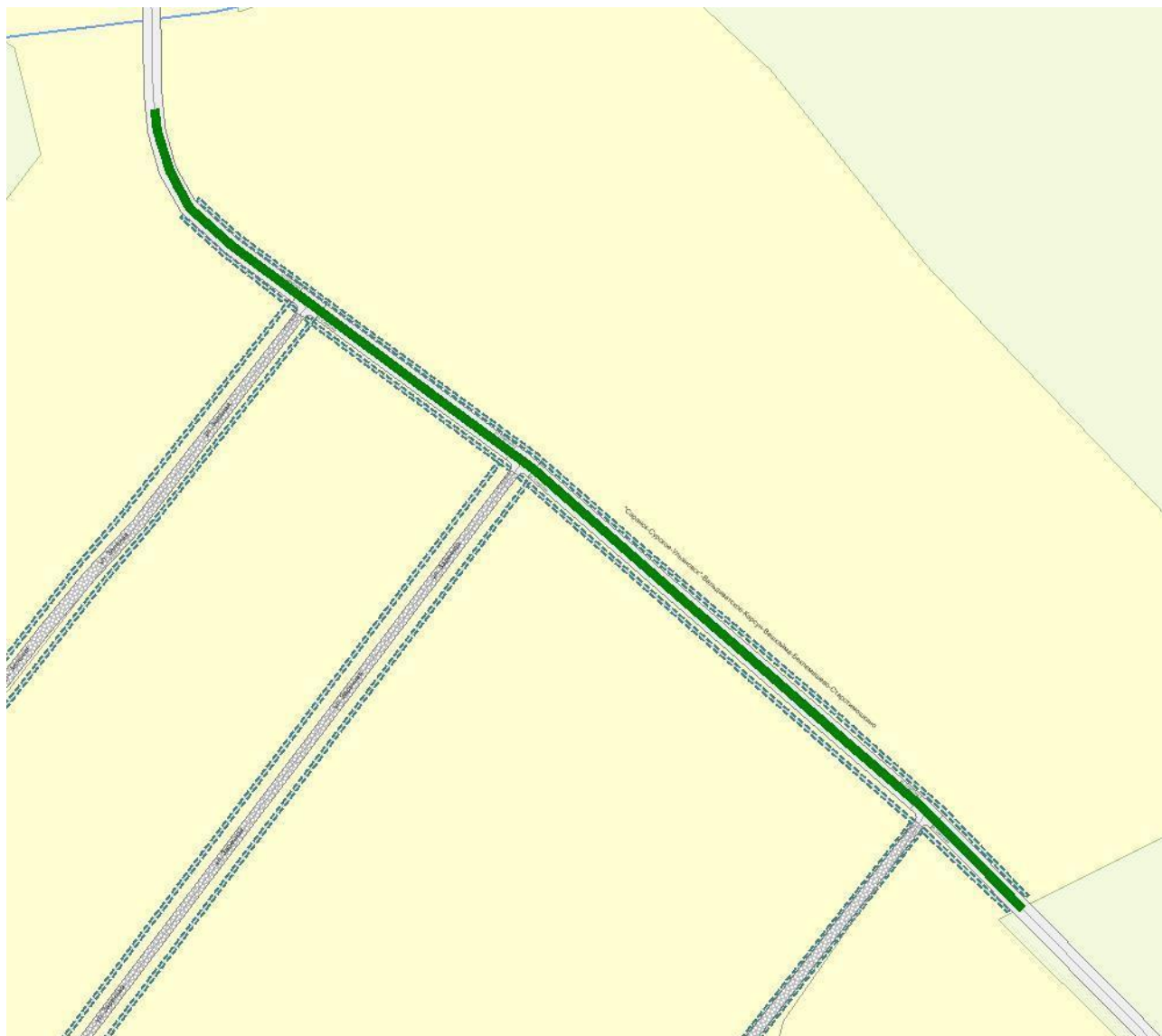
## ВЕДОМОСТЬ ПЕШЕХОДНЫХ ДОРОЖЕК, ТРОТУАРОВ

№ п.п.	Местоположение			Площадь, м2	Тип покрытия	Категория	Примечание
	сторона	начало, м	конец, м				
1	2	3	4	5	6	7	8
1	Справа	10	454	937,9	а/б		Требуется
2	Справа	463	1142	1392,4	а/б		Требуется
3	Слева	463	1142	1395,3	а/б		Требуется
4	Слева	12	453	900,9	а/б		Требуется

	Итого						
1	Площадь тротуаров всего, м2						4626,5
	В зоне озеленения						0
	Примыкающий к ПЧ						0
	-						4626,5
2	Площадь покрытий по типам, м2						
	а/б						4626,5
	пгс						0
	пл						0
	гр						0

**ул. Советская**  
**КМ: 0,000- 0,666**

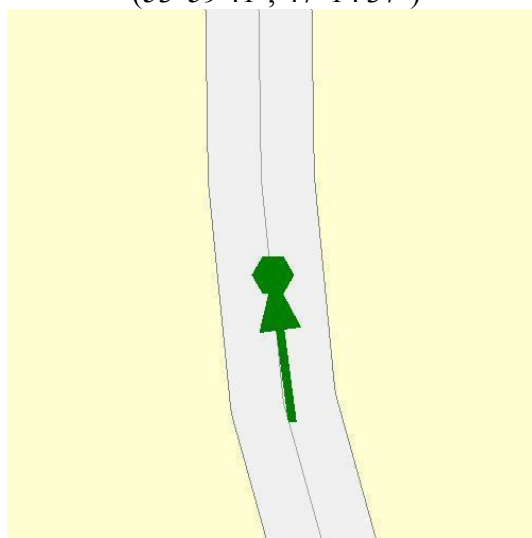
## СХЕМА РАСПОЛОЖЕНИЯ



Начало:  
начало Красного Бора ( $53^{\circ}59'26''$ ,  $47^{\circ}15'3''$ )





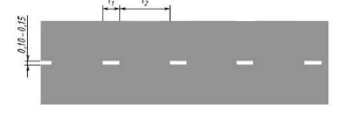


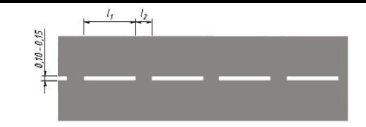

Конец:  
( $53^{\circ}59'41''$ ,  $47^{\circ}14'37''$ )



## СВОДНАЯ ВЕДОМОСТЬ ОБЪЕМОВ ГОРИЗОНТАЛЬНОЙ ДОРОЖНОЙ РАЗМЕТКИ

№ п.п.	Местоположение			Длина, м	Номер по ГОСТ Р 51256-2011	Примечание
	сторона	начало, м	конец, м			
1	Ось	0	28	28,3	1.6	
2	Справа	0	578	577,6	1.2	
3	Слева	2	68	66,1	1.2	
4	Ось	28	68	40	1.1	
5	Ось	68	84	16	1.7	
6	Слева	83	368	284,6	1.2	
7	Ось	84	134	50	1.1	
8	Ось	134	184	50	1.6	
9	Ось	184	293	108,6	1.5	
10	Ось	293	343	50	1.6	
11	Ось	343	363	20	1.1	
12	Ось	365	369	9,4	1.14.1	желтая; полос: 10
13	Ось	367	382	15,3	1.7	
14	Слева	381	516	134,5	1.2	
15	Ось	382	402	20	1.1	
16	Ось	402	493	90,8	1.6	
17	Ось	493	513	20	1.1	
18	Ось	514	530	16	1.7	
19	Ось	515	519	9,4	1.14.1	желтая; полос: 10
20	Слева	529	678	148,9	1.2	
21	Ось	534	581	46,7	1.1	
22	Справа	576	670	94,1	1.2	
23	Ось	580	674	93,7	1.1	

Номер по ГОСТ Р 51256-2011	Форма, цвет, размеры в м	Назначение	Длина, пм.	Площадь, м <sup>2</sup>
1.1		Разделяет транспортные потоки противоположных направлений и обозначает границы полос движения в опасных местах на дорогах; обозначает границы проезжей части, на которые въезд запрещен; обозначает границы стояночных мест транспортных средств	290,4	43,6
1.14.1		Обозначает пешеходный переход при $4,00 \leq P \leq 6,00$	18,8	32
1.14.1 желтая		Обозначает пешеходный переход при $4,00 \leq P \leq 6,00$	18,8	43,2
1.2		Обозначает край проезжей части	1305,8	261,2
1.5		Разделяет транспортные потоки противоположных направлений на дорогах, имеющих две или три полосы; обозначает границы полос движения при наличии двух и более полос, предназначенных для движения в одном направлении	108,6	4,1

Номер по ГОСТ Р 51256-2011	Форма, цвет, размеры в м	Назначение	Длина, мм.	Площадь, м2
1.6		Предупреждает о приближении к разметке 1.1 или 1.11, которая разделяет транспортные потоки противоположных или попутных направлений	219,1	24,6
1.7		Обозначает полосы движения в пределах перекрестка	47,3	3,5

Итого		Площадь, м2
1	Белый	368,98
2	Желтый	43,2

### ВЕДОМОСТЬ РАЗМЕЩЕНИЯ ДОРОЖНЫХ ЗНАКОВ

№ п.п.	Местоположение		Наименование знака, указателя	Номер по ГОСТ Р 52290-2004	Способ установки	Примечание
	сторона	по оси, м				
1	2	3	4	5	6	7
1	Справа	0	Начало населенного пункта	5.23.1	Стойка	Установлен
2	Справа	0	Конец населенного пункта	5.24.1	Стойка	Требуется
3	Справа	62	Главная дорога	2.1	Стойка	Требуется
4	Слева	64	Крутой подъем	1.14	Стойка	Установлен
5	Слева	85	Главная дорога	2.1	Стойка	Установлен
6	Справа	313	Пешеходный переход	1.22	Стойка	Требуется
7	Справа	356	Главная дорога	2.1	Стойка	Требуется
8	Справа	362	Пешеходный переход	5.19.1	Стойка	Требуется (на желтом фоне)
9	Справа	362	Пешеходный переход	5.19.2	Стойка	Требуется (на желтом фоне)
10	Слева	367	Пешеходный переход	5.19.1	Стойка	Требуется (на желтом фоне)
11	Слева	367	Пешеходный переход	5.19.2	Стойка	Требуется (на желтом фоне)
12	Слева	393	Главная дорога	2.1	Стойка	Требуется
13	Слева	420	Пешеходный переход	1.22	Стойка	Требуется
14	Справа	463	Пешеходный переход	1.22	Стойка	Требуется
15	Справа	506	Главная дорога	2.1	Стойка	Требуется
16	Справа	511	Пешеходный переход	5.19.1	Стойка	Требуется (на желтом фоне)
17	Справа	511	Пешеходный переход	5.19.2	Стойка	Требуется (на желтом фоне)
18	Слева	517	Пешеходный переход	5.19.1	Стойка	Требуется (на желтом фоне)
19	Слева	517	Пешеходный переход	5.19.2	Стойка	Требуется (на желтом фоне)
20	Справа	522	Опасный поворот	1.11.1	Стойка	Установлен
21	Слева	540	Главная дорога	2.1	Стойка	Установлен
22	Слева	570	Пешеходный переход	1.22	Стойка	Требуется
23	Справа	583	Обгон запрещен	3.20	Стойка	Установлен
24	Справа	583	Конец запрещения обгона	3.21	Стойка	Требуется
25	Слева	585	Обгон запрещен	3.20	Стойка	Требуется

Итого	25
Дорожных знаков всего установлено	6
Опасный поворот	1.11.1 1
Крутой подъем	1.14 1
Главная дорога	2.1 2
Обгон запрещен	3.20 1
Начало населенного пункта	5.23.1 1
Дорожных знаков всего требуется	19
Пешеходный переход	1.22 4
Главная дорога	2.1 4
Обгон запрещен	3.20 1
Конец запрещения обгона	3.21 1
Пешеходный переход	5.19.1 4
Пешеходный переход	5.19.2 4
Конец населенного пункта	5.24.1 1
Дорожных знаков всего демонтировать	0
Дорожных знаков всего временных	0

## ВЕДОМОСТЬ ОПОР ОСВЕЩЕНИЯ И КОНТАКТНЫХ СЕТЕЙ

№ п.п.	Местоположение		Назначение опоры	Тип опоры	Установлена / Требуется / Демонтировать	Примечание
	сторона	по оси, м				
1	2	3	4	5	6	7
1	Справа	46	Освещение	Бетон	Требуется	Фонарь, 1 шт.
2	Справа	100	Освещение	Бетон	Требуется	Фонарь, 1 шт.
3	Справа	148	Освещение	Бетон	Требуется	Фонарь, 1 шт.
4	Справа	201	Освещение	Бетон	Требуется	Фонарь, 1 шт.
5	Справа	248	Освещение	Бетон	Требуется	Фонарь, 1 шт.
6	Справа	299	Освещение	Бетон	Требуется	Фонарь, 1 шт.
7	Справа	349	Освещение	Бетон	Требуется	Фонарь, 1 шт.
8	Справа	400	Освещение	Бетон	Требуется	Фонарь, 1 шт.
9	Справа	448	Освещение	Бетон	Установлена	Фонарь, 1 шт.
10	Справа	500	Освещение	Бетон	Требуется	Фонарь, 1 шт.
11	Справа	549	Освещение	Бетон	Установлена	Фонарь, 1 шт.
12	Справа	599	Освещение	Бетон	Требуется	Фонарь, 1 шт.
13	Справа	647	Освещение	Бетон	Требуется	Фонарь, 1 шт.

Итого		
1	Опор установлено, шт	2
2	Опор требуется, шт	11
3	Опор демонтировать, шт	0

## ВЕДОМОСТЬ РАЗМЕЩЕНИЯ ПЕШЕХОДНЫХ ПЕРЕХОДОВ

№ п.п.	Местоположение		Номер разметки по ГОСТ Р 51256-2011	Примечание
	начало, м	конец, м		
1	2	3	4	5
1	365	369	1.14.1	УЛЬЯНОВСКАЯ ОБЛАСТЬ, ул. Советская Количество полос: 10 Тип перехода: нерегулируемый
2	515	519	1.14.1	УЛЬЯНОВСКАЯ ОБЛАСТЬ, ул. Советская Количество полос: 10 Тип перехода: нерегулируемый

Итого		
1.	Пешеходных переходов	2

## ВЕДОМОСТЬ ПЕШЕХОДНЫХ ДОРОЖЕК, ТРОТУАРОВ

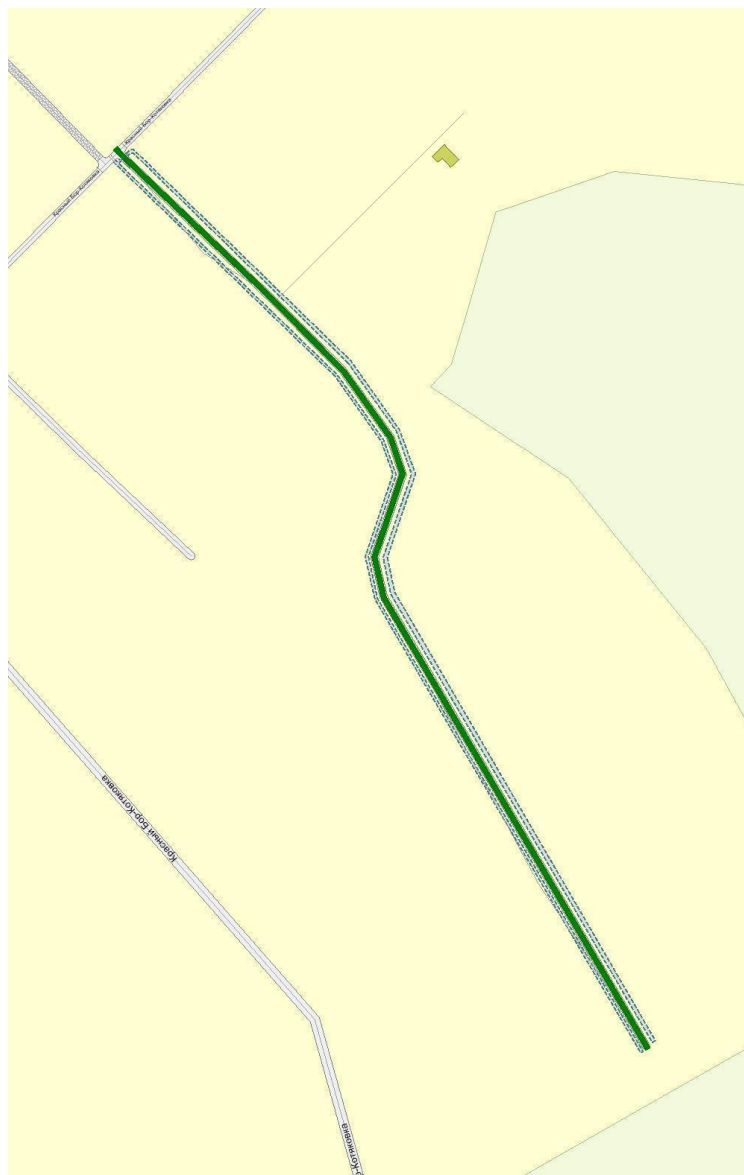
№ п.п.	Местоположение			Площадь, м2	Тип покрытия	Категория	Примечание
	сторона	начало, м	конец, м				
1	2	3	4	5	6	7	8
1	Справа	3	609	1202,8	а/б		Требуется
2	Слева	4	72	139,4	а/б		Требуется
3	Слева	77	371	587,7	а/б		Требуется
4	Слева	377	520	283,5	а/б		Требуется
5	Слева	525	606	167,3	а/б		Требуется

Итого		
1	Площадь тротуаров всего, м2	2380,7
	В зоне озеленения	0
	Примыкающий к ПЧ	0
	–	2380,7
2	Площадь покрытий по типам, м2	
	а/б	2380,7
	пгс	0

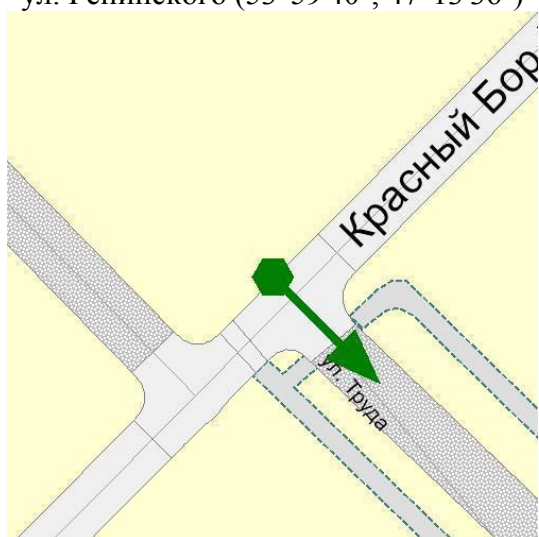
**ул. Трудовая**  
**КМ: 0,000- 0,782**



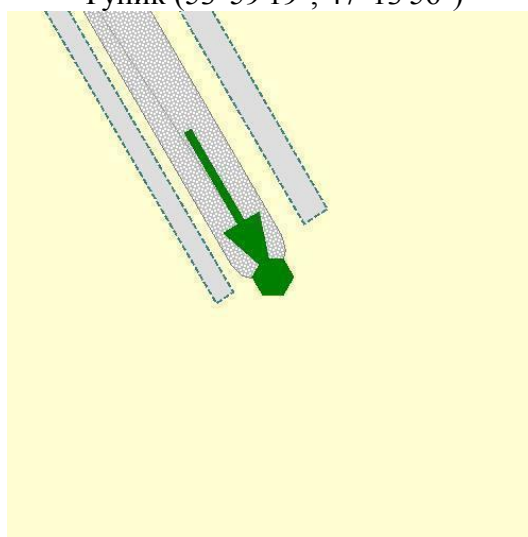
## СХЕМА РАСПОЛОЖЕНИЯ



Начало:  
ул. Репинского (53°59'40", 47°13'36")



Конец:  
Тупик (53°59'19", 47°13'56")



## ВЕДОМОСТЬ РАЗМЕЩЕНИЯ ДОРОЖНЫХ ЗНАКОВ

№ п.п.	Местоположение		Наименование знака, указателя	Номер по ГОСТ Р 52290-2004	Способ установки	Примечание
	сторона	по оси, м				
1	2	3	4	5	6	7
1	Слева	14	Уступите дорогу	2.4	Стойка	Требуется

Итого						1
Дорожных знаков всего установлено						0
Дорожных знаков всего требуется						1
Уступите дорогу					2.4	1
Дорожных знаков всего демонтировать						0
Дорожных знаков всего временных						0

## ВЕДОМОСТЬ ОПОР ОСВЕЩЕНИЯ И КОНТАКТНЫХ СЕТЕЙ

№ п.п.	Местоположение		Назначение опоры	Тип опоры	Установлена / Требуется / Демонтировать	Примечание
	сторона	по оси, м				
1	2	3	4	5	6	7
1	Справа	48	Освещение	Бетон	Требуется	Фонарь, 1 шт.
2	Справа	99	Освещение	Бетон	Требуется	Фонарь, 1 шт.
3	Справа	147	Освещение	Бетон	Требуется	Фонарь, 1 шт.
4	Справа	198	Освещение	Бетон	Требуется	Фонарь, 1 шт.
5	Справа	246	Освещение	Бетон	Требуется	Фонарь, 1 шт.
6	Справа	297	Освещение	Бетон	Требуется	Фонарь, 1 шт.
7	Справа	348	Освещение	Бетон	Требуется	Фонарь, 1 шт.
8	Справа	397	Освещение	Бетон	Требуется	Фонарь, 1 шт.
9	Справа	446	Освещение	Бетон	Требуется	Фонарь, 1 шт.
10	Справа	497	Освещение	Бетон	Требуется	Фонарь, 1 шт.
11	Справа	547	Освещение	Бетон	Требуется	Фонарь, 1 шт.
12	Справа	597	Освещение	Бетон	Требуется	Фонарь, 1 шт.
13	Справа	647	Освещение	Бетон	Требуется	Фонарь, 1 шт.
14	Справа	698	Освещение	Бетон	Требуется	Фонарь, 1 шт.
15	Справа	747	Освещение	Бетон	Требуется	Фонарь, 1 шт.

Итого				
1	Опор установлено, шт			0
2	Опор требуется, шт			15
3	Опор демонтировать, шт			0

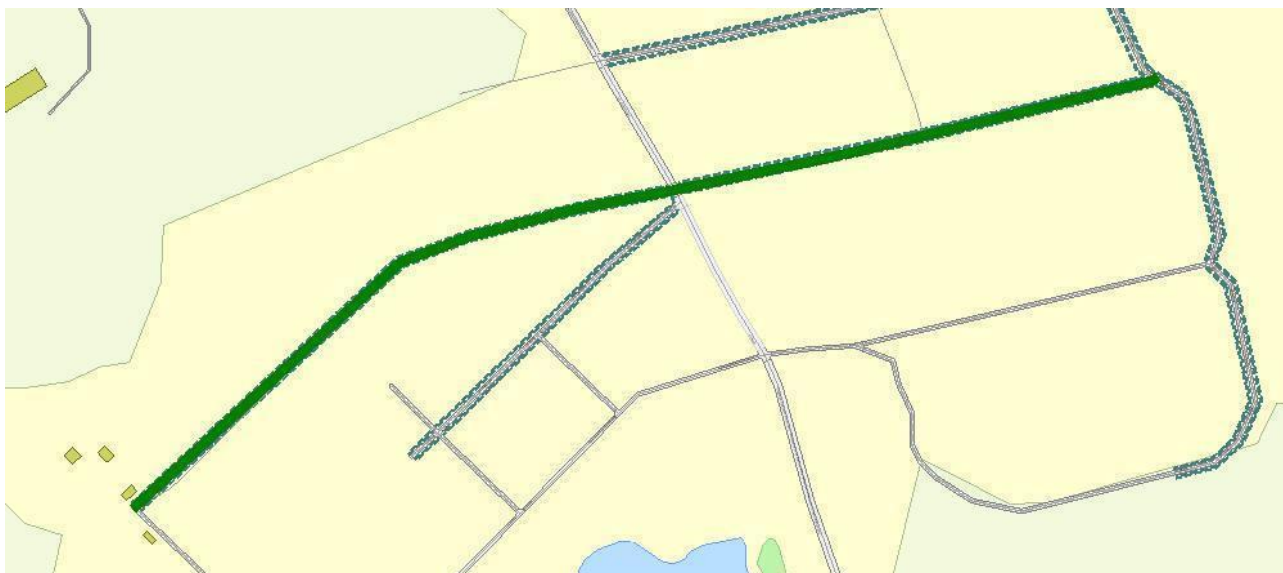
## ВЕДОМОСТЬ ПЕШЕХОДНЫХ ДОРОЖЕК, ТРОТУАРОВ

№ п.п.	Местоположение			Площадь, м2	Тип покрытия	Категория	Примечание
	сторона	начало, м	конец, м				
1	2	3	4	5	6	7	8
1	Ось	5	781	1498,8	а/б		Требуется
2	Слева	8	779	2037,3	а/б		Требуется

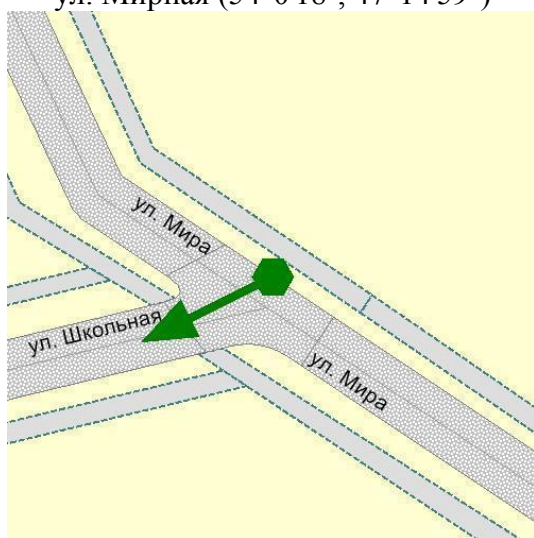
Итого				
1	Площадь тротуаров всего, м2			3536,1
	В зоне озеленения			0
	Примыкающий к ПЧ			0
	-			3536,1
2	Площадь покрытий по типам, м2			
	а/б			3536,1
	пгс			0
	пл			0
	гр			0

**ул. Школьная**  
**КМ: 0,000- 1,391**

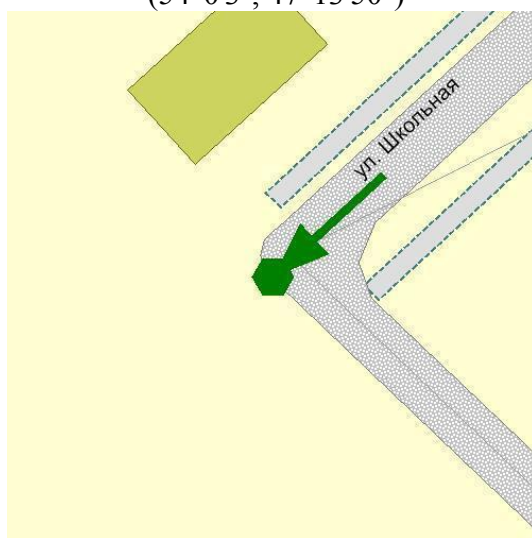
## СХЕМА РАСПОЛОЖЕНИЯ



Начало:  
ул. Мирная (54°0'18", 47°14'59")





Конец:  
(54°0'3", 47°13'50")



## СВОДНАЯ ВЕДОМОСТЬ ОБЪЕМОВ ГОРИЗОНТАЛЬНОЙ ДОРОЖНОЙ РАЗМЕТКИ

№ п.п.	Местоположение			Длина, м	Номер по ГОСТ Р 51256-2011	Примечание
	сторона	начало, м	конец, м			
1	2	3	4	5	6	7
1	Слева	596	600	9,4	1.14.1	желтая; полос: 10

Номер по ГОСТ Р 51256-2011	Форма, цвет, размеры в м	Назначение	Длина, пм.	Площадь, м2
1.14.1		Обозначает пешеходный переход при $4,00 \leq P \leq 6,00$	9,4	16
1.14.1 желтая		Обозначает пешеходный переход при $4,00 \leq P \leq 6,00$	9,4	21,6

Итого		Площадь, м2
	Цвет разметки	
1	Белый	16
2	Желтый	21,6

## ВЕДОМОСТЬ РАЗМЕЩЕНИЯ ДОРОЖНЫХ ЗНАКОВ

№ п.п.	Местоположение		Наименование знака, указателя	Номер по ГОСТ Р 52290-2004	Способ установки	Примечание
	сторона	по оси, м				
1	2	3	4	5	6	7
1	Слева	10	Уступите дорогу	2.4	Стойка	Требуется
2	Справа	592	Уступите дорогу	2.4	Стойка	Требуется
3	Слева	614	Уступите дорогу	2.4	Стойка	Требуется

Итого	3
Дорожных знаков всего установлено	0
Дорожных знаков всего требуется	3
Уступите дорогу	2.4
Дорожных знаков всего демонтировать	0
Дорожных знаков всего временных	0

## ВЕДОМОСТЬ ОПОР ОСВЕЩЕНИЯ И КОНТАКТНЫХ СЕТЕЙ

№ п.п.	Местоположение		Назначение опоры	Тип опоры	Установлена / Требуется / Демонтировать	Примечание
	сторона	по оси, м				
1	2	3	4	5	6	7
1	Справа	49	Освещение	Бетон	Требуется	Фонарь, 1 шт.
2	Справа	99	Освещение	Бетон	Требуется	Фонарь, 1 шт.
3	Справа	149	Освещение	Бетон	Требуется	Фонарь, 1 шт.
4	Справа	199	Освещение	Бетон	Требуется	Фонарь, 1 шт.
5	Справа	249	Освещение	Бетон	Установлена	Фонарь, 1 шт.
6	Справа	301	Освещение	Бетон	Требуется	Фонарь, 1 шт.
7	Справа	349	Освещение	Бетон	Требуется	Фонарь, 1 шт.
8	Справа	399	Освещение	Бетон	Требуется	Фонарь, 1 шт.
9	Справа	449	Освещение	Бетон	Установлена	Фонарь, 1 шт.
10	Справа	499	Освещение	Бетон	Требуется	Фонарь, 1 шт.
11	Справа	549	Освещение	Бетон	Требуется	Фонарь, 1 шт.
12	Справа	597	Освещение	Бетон	Установлена	Фонарь, 1 шт.
13	Слева	649	Освещение	Бетон	Требуется	Фонарь, 1 шт.
14	Слева	699	Освещение	Бетон	Установлена	Фонарь, 1 шт.
15	Слева	749	Освещение	Бетон	Требуется	Фонарь, 1 шт.
16	Слева	799	Освещение	Бетон	Требуется	Фонарь, 1 шт.
17	Слева	849	Освещение	Бетон	Требуется	Фонарь, 1 шт.
18	Слева	944	Освещение	Бетон	Требуется	Фонарь, 1 шт.
19	Слева	999	Освещение	Бетон	Требуется	Фонарь, 1 шт.
20	Слева	1045	Освещение	Бетон	Требуется	Фонарь, 1 шт.
21	Слева	1147	Освещение	Бетон	Требуется	Фонарь, 1 шт.
22	Слева	1197	Освещение	Бетон	Требуется	Фонарь, 1 шт.
23	Справа	1248	Освещение	Бетон	Требуется	Фонарь, 1 шт.
24	Справа	1296	Освещение	Бетон	Требуется	Фонарь, 1 шт.
25	Справа	1344	Освещение	Бетон	Требуется	Фонарь, 1 шт.
26	Справа	1386	Освещение	Бетон	Требуется	Фонарь, 1 шт.

	Итого	
1	Опор установлено, шт	4
2	Опор требуется, шт	22
3	Опор демонтировать, шт	0

## ВЕДОМОСТЬ РАЗМЕЩЕНИЯ ПЕШЕХОДНЫХ ПЕРЕХОДОВ

№ п.п.	Местоположение		Номер разметки по ГОСТ Р 51256-2011	Примечание
	начало, м	конец, м		
1	2	3	4	5
1	596	600	1.14.1	УЛЬЯНОВСКАЯ ОБЛАСТЬ, ул. Школьная Количество полос: 10 Тип перехода: нерегулируемый

	Итого	
1.	Пешеходных переходов	1

## ВЕДОМОСТЬ ПЕШЕХОДНЫХ ДОРОЖЕК, ТРОТУАРОВ

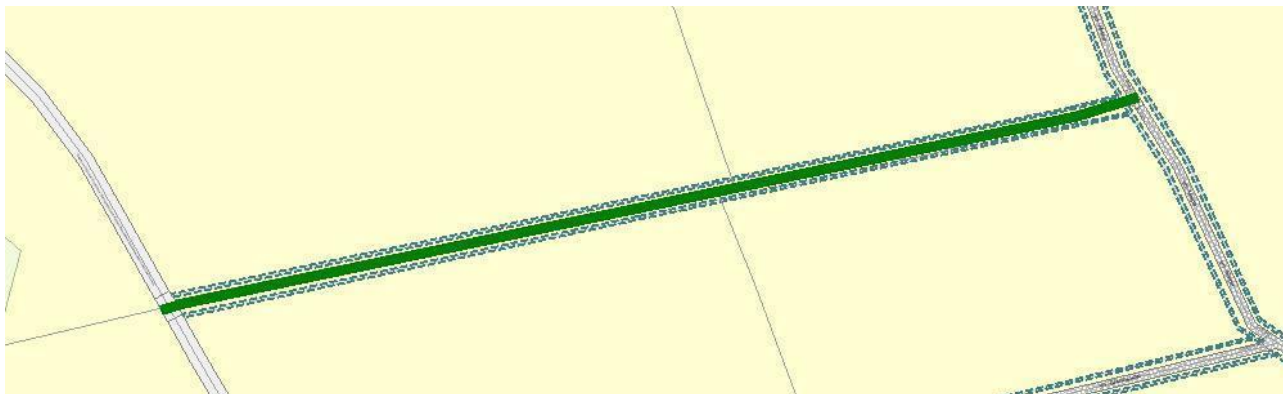
№ п.п.	Местоположение			Площадь, м2	Тип покрытия	Категория	Примечание
	сторона	начало, м	конец, м				
1	2	3	4	5	6	7	8
1	Справа	15	597	1076,1	а/б		Требуется
2	Слева	606	1385	1564,9	а/б		Требуется
3	Слева	7	596	1154,7	а/б		Требуется
4	Справа	611	1385	1741,4	а/б		Требуется

	Итого		
1	Площадь тротуаров всего, м2		5537,1
	В зоне озеленения		0
	Примыкающий к ПЧ		0
	–		5537,1
2	Площадь покрытий по типам, м2		
	а/б		5537,1
	пгс		0
	пл		0
	гр		0

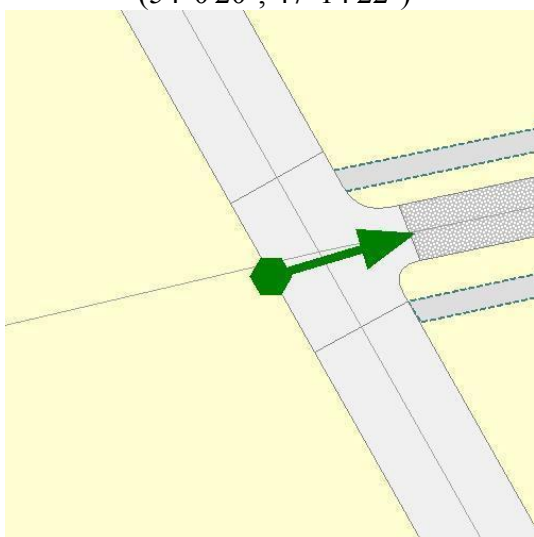
**пер. Школьный**  
**КМ: 0,000- 0,611**



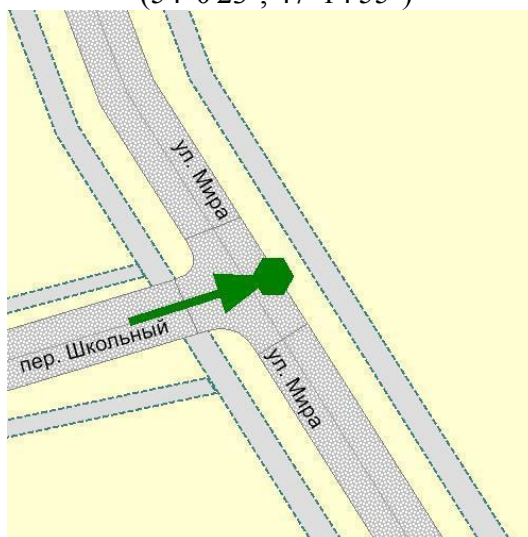
## СХЕМА РАСПОЛОЖЕНИЯ



Начало:  
(54°0'20", 47°14'22")



Конец:  
(54°0'23", 47°14'55")



## ВЕДОМОСТЬ РАЗМЕЩЕНИЯ ДОРОЖНЫХ ЗНАКОВ

№ п.п.	Местоположение		Наименование знака, указателя	Номер по ГОСТ Р 52290-2004	Способ установки	Примечание
	сторона	по оси, м				
1	2	3	4	5	6	7
1	Слева	14	Уступите дорогу	2.4	Стойка	Требуется
2	Справа	599	Уступите дорогу	2.4	Стойка	Требуется

Итого						2
Дорожных знаков всего установлено						0
Дорожных знаков всего требуется						2
Уступите дорогу					2.4	2
Дорожных знаков всего демонтировать						0
Дорожных знаков всего временных						0

## ВЕДОМОСТЬ ОПОР ОСВЕЩЕНИЯ И КОНТАКТНЫХ СЕТЕЙ

№ п.п.	Местоположение		Назначение опоры	Тип опоры	Установлена / Требуется / Демонтировать	Примечание
	сторона	по оси, м				
1	2	3	4	5	6	7
1	Слева	83	Освещение	Бетон	Требуется	Фонарь, 1 шт.
2	Слева	130	Освещение	Бетон	Требуется	Фонарь, 1 шт.
3	Слева	179	Освещение	Бетон	Требуется	Фонарь, 1 шт.
4	Слева	229	Освещение	Бетон	Требуется	Фонарь, 1 шт.
5	Слева	279	Освещение	Бетон	Требуется	Фонарь, 1 шт.
6	Слева	329	Освещение	Бетон	Требуется	Фонарь, 1 шт.
7	Слева	379	Освещение	Бетон	Требуется	Фонарь, 1 шт.
8	Слева	428	Освещение	Бетон	Требуется	Фонарь, 1 шт.
9	Слева	480	Освещение	Бетон	Требуется	Фонарь, 1 шт.
10	Слева	529	Освещение	Бетон	Требуется	Фонарь, 1 шт.
11	Слева	580	Освещение	Бетон	Требуется	Фонарь, 1 шт.

Итого						
1	Опор установлено, шт					0
2	Опор требуется, шт					11
3	Опор демонтировать, шт					0

## ВЕДОМОСТЬ ПЕШЕХОДНЫХ ДОРОЖЕК, ТРОТУАРОВ

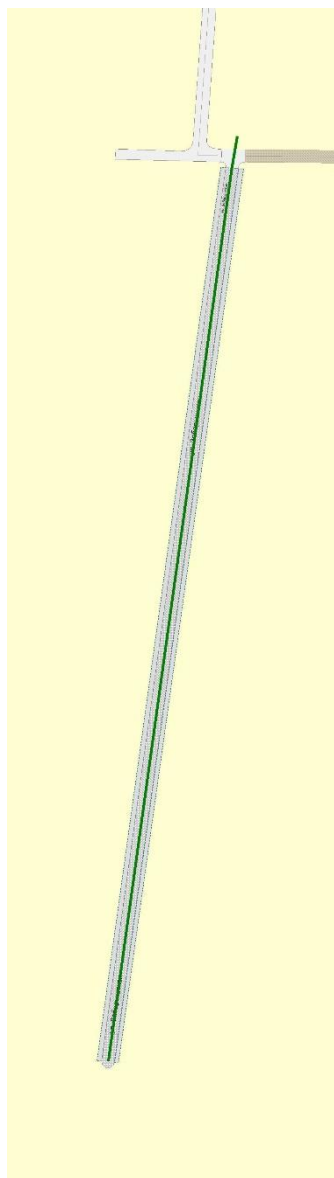
№ п.п.	Местоположение			Площадь, м2	Тип покрытия	Категория	Примечание
	сторона	начало, м	конец, м				
1	2	3	4	5	6	7	8
1	Слева	8	599	1052,2	а/б		Требуется
2	Справа	12	603	1123,9	а/б		Требуется

Итого							
1	Площадь тротуаров всего, м2						2176,1
	В зоне озеленения						0
	Примыкающий к ПЧ						0
	-						2176,1
2	Площадь покрытий по типам, м2						
	а/б						2176,1
	пгс						0
	пл						0
	гр						0

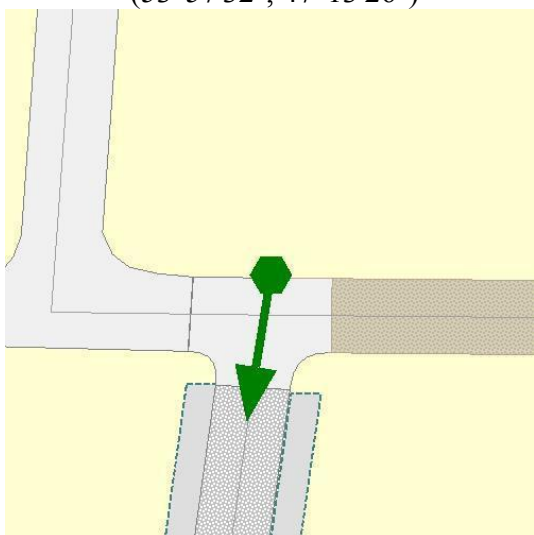
**с. Котякова**

**ул. Забарышская**  
**КМ: 0,000- 0,513**

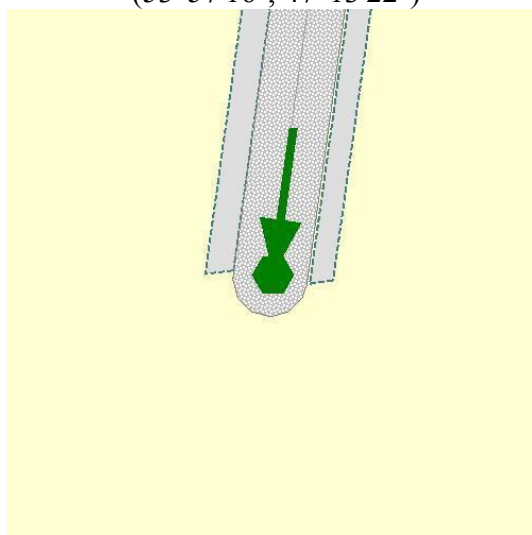
# СХЕМА РАСПОЛОЖЕНИЯ



Начало:  
(53°57'32", 47°13'26")



Конец:  
(53°57'16", 47°13'22")



## ВЕДОМОСТЬ РАЗМЕЩЕНИЯ ДОРОЖНЫХ ЗНАКОВ

№ п.п.	Местоположение		Наименование знака, указателя	Номер по ГОСТ Р 52290-2004	Способ установки	Примечание
	сторона	по оси, м				
1	2	3	4	5	6	7
1	Слева	18	Главная дорога	2.1	Стойка	Требуется
2	Слева	18	Направление главной дороги	8.13	Стойка	Требуется

Итого						2
Дорожных знаков всего установлено						0
Дорожных знаков всего требуется						2
Главная дорога					2.1	1
Направление главной дороги					8.13	1
Дорожных знаков всего демонтировать						0
Дорожных знаков всего временных						0

## ВЕДОМОСТЬ ОПОР ОСВЕЩЕНИЯ И КОНТАКТНЫХ СЕТЕЙ

№ п.п.	Местоположение		Назначение опоры	Тип опоры	Установлена / Требуется / Демонтировать	Примечание
	сторона	по оси, м				
1	2	3	4	5	6	7
1	Слева	37	Освещение	Бетон	Требуется	Фонарь, 1 шт.
2	Слева	87	Освещение	Бетон	Требуется	Фонарь, 1 шт.
3	Слева	136	Освещение	Бетон	Требуется	Фонарь, 1 шт.
4	Слева	187	Освещение	Бетон	Требуется	Фонарь, 1 шт.
5	Слева	237	Освещение	Бетон	Требуется	Фонарь, 1 шт.
6	Слева	288	Освещение	Бетон	Требуется	Фонарь, 1 шт.
7	Слева	336	Освещение	Бетон	Требуется	Фонарь, 1 шт.
8	Слева	386	Освещение	Бетон	Требуется	Фонарь, 1 шт.
9	Слева	448	Освещение	Бетон	Требуется	Фонарь, 1 шт.
10	Слева	506	Освещение	Бетон	Требуется	Фонарь, 1 шт.

	Итого					
1	Опор установлено, шт					0
2	Опор требуется, шт					10
3	Опор демонтировать, шт					0

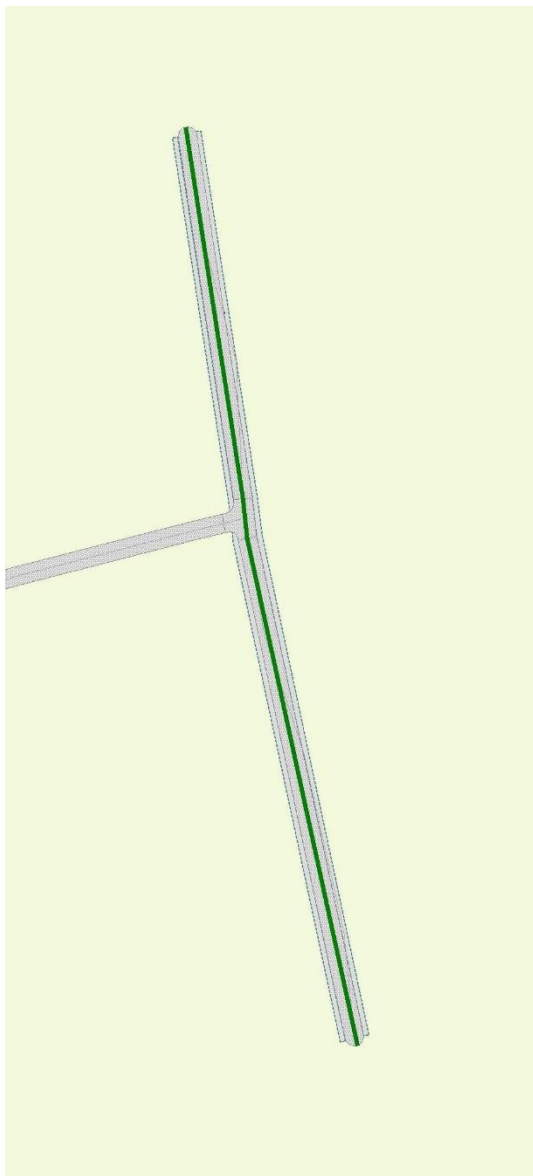
## ВЕДОМОСТЬ ПЕШЕХОДНЫХ ДОРОЖЕК, ТРОТУАРОВ

№ п.п.	Местоположение			Площадь, м2	Тип покрытия	Категория	Примечание
	сторона	начало, м	конец, м				
1	2	3	4	5	6	7	8
1	Справа	11	514	1349,3	а/б		Установлен
2	Слева	10	514	1234,1	а/б		Установлен

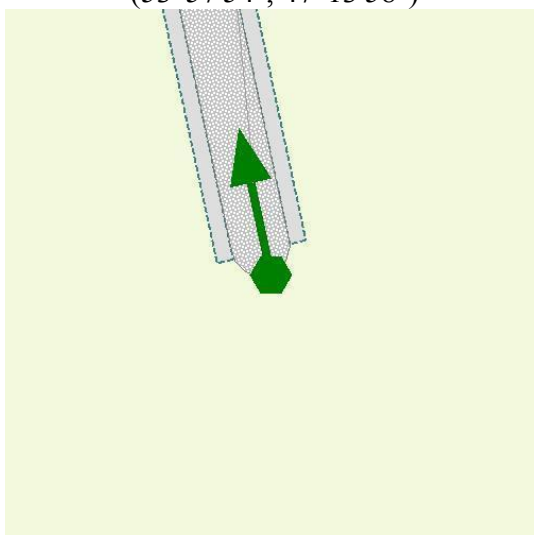
	Итого						
1	Площадь тротуаров всего, м2						2583,4
	В зоне озеленения						0
	Примыкающий к ПЧ						0
	-						2583,4
2	Площадь покрытий по типам, м2						
	а/б						2583,4
	пгс						0
	пл						0
	гр						0

**ул. Новая**  
**КМ: 0,000- 0,274**

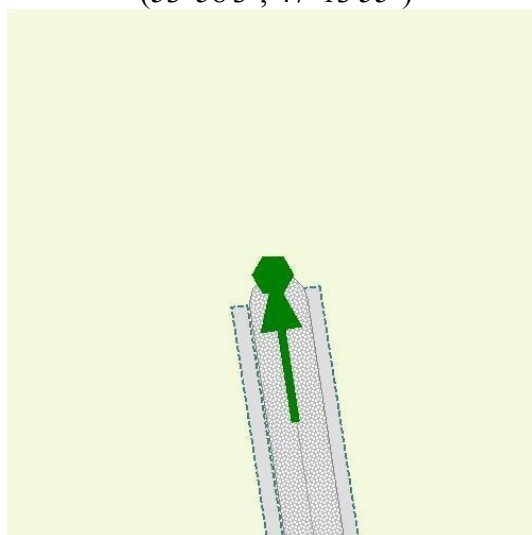
# СХЕМА РАСПОЛОЖЕНИЯ



Начало:  
(53°57'54", 47°13'58")



Конец:  
(53°58'3", 47°13'55")





## ВЕДОМОСТЬ РАЗМЕЩЕНИЯ ДОРОЖНЫХ ЗНАКОВ

№ п.п.	Местоположение		Наименование знака, указателя	Номер по ГОСТ Р 52290-2004	Способ установки	Примечание
	сторона	по оси, м				
1	2	3	4	5	6	7
1	Справа	151	Главная дорога	2.1	Стойка	Требуется
2	Слева	165	Главная дорога	2.1	Стойка	Требуется

Итого						2
Дорожных знаков всего установлено						0
Дорожных знаков всего требуется						2
Главная дорога					2.1	2
Дорожных знаков всего демонтировать						0
Дорожных знаков всего временных						0

## ВЕДОМОСТЬ ОПОР ОСВЕЩЕНИЯ И КОНТАКТНЫХ СЕТЕЙ

№ п.п.	Местоположение		Назначение опоры	Тип опоры	Установлена / Требуется / Демонтировать	Примечание
	сторона	по оси, м				
1	2	3	4	5	6	7
1	Справа	9	Освещение	Бетон	Требуется	Фонарь, 1 шт.
2	Справа	70	Освещение	Бетон	Требуется	Фонарь, 1 шт.
3	Справа	120	Освещение	Бетон	Требуется	Фонарь, 1 шт.
4	Справа	170	Освещение	Бетон	Требуется	Фонарь, 1 шт.
5	Справа	220	Освещение	Бетон	Требуется	Фонарь, 1 шт.
6	Справа	270	Освещение	Бетон	Требуется	Фонарь, 1 шт.

	Итого					
1	Опор установлено, шт					0
2	Опор требуется, шт					6
3	Опор демонтировать, шт					0

## ВЕДОМОСТЬ ПЕШЕХОДНЫХ ДОРОЖЕК, ТРОТУАРОВ

№ п.п.	Местоположение			Площадь, м2	Тип покрытия	Категория	Примечание
	сторона	начало, м	конец, м				
1	2	3	4	5	6	7	8
1	Справа	2	273	421,2	а/б		Установлен
2	Слева	2	272	421,2	а/б		Установлен

	Итого						
1	Площадь тротуаров всего, м2					842,4	
	В зоне озеленения					0	
	Примыкающий к ПЧ					0	
	—					842,4	
2	Площадь покрытий по типам, м2						
	а/б					842,4	
	пгс					0	
	пл					0	
	гр					0	

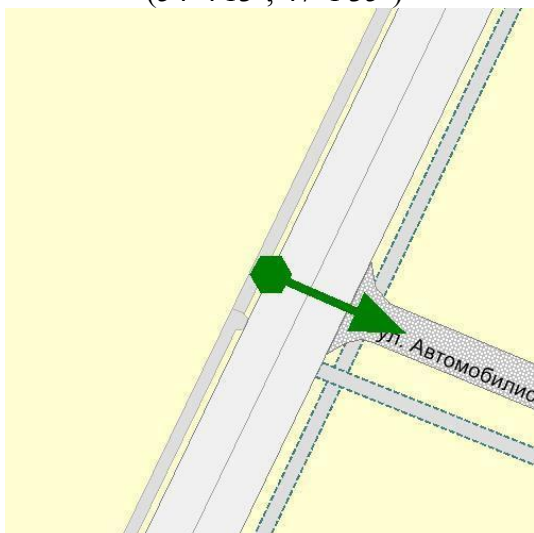
**с. Вешкайма**

**ул. Автомобилистов**  
**КМ: 0,000- 0,455**

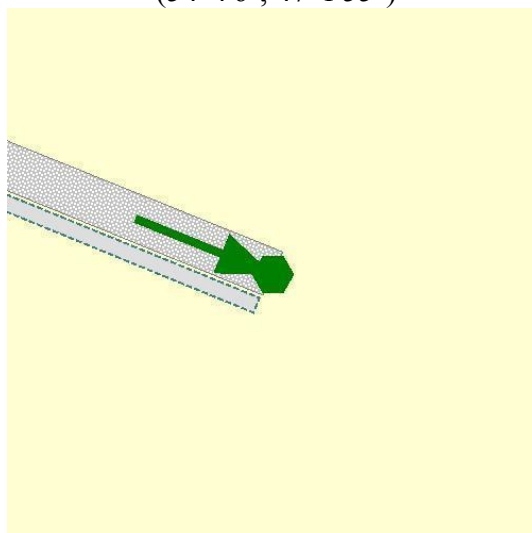
## СХЕМА РАСПОЛОЖЕНИЯ



Начало:  
( $54^{\circ}4'13''$ ,  $47^{\circ}1'35''$ )



Конец:  
( $54^{\circ}4'6''$ ,  $47^{\circ}1'55''$ )



## ВЕДОМОСТЬ РАЗМЕЩЕНИЯ ДОРОЖНЫХ ЗНАКОВ

№ п.п.	Местоположение		Наименование знака, указателя	Номер по ГОСТ Р 52290-2004	Способ установки	Примечание
	сторона	по оси, м				
1	2	3	4	5	6	7
1	Слева	12	Уступите дорогу	2.4	Стойка	Требуется

Итого						1
Дорожных знаков всего установлено						0
Дорожных знаков всего требуется						1
Уступите дорогу					2.4	1
Дорожных знаков всего демонтировать						0
Дорожных знаков всего временных						0

## ВЕДОМОСТЬ ОПОР ОСВЕЩЕНИЯ И КОНТАКТНЫХ СЕТЕЙ

№ п.п.	Местоположение		Назначение опоры	Тип опоры	Установлена / Требуется / Демонтировать	Примечание
	сторона	по оси, м				
1	2	3	4	5	6	7
1	Справа	20	Освещение	Бетон	Требуется	Фонарь, 1 шт.
2	Справа	71	Освещение	Бетон	Требуется	Фонарь, 1 шт.
3	Справа	121	Освещение	Бетон	Требуется	Фонарь, 1 шт.
4	Справа	171	Освещение	Бетон	Требуется	Фонарь, 1 шт.
5	Справа	220	Освещение	Бетон	Требуется	Фонарь, 1 шт.
6	Справа	270	Освещение	Бетон	Требуется	Фонарь, 1 шт.
7	Справа	320	Освещение	Бетон	Требуется	Фонарь, 1 шт.
8	Справа	370	Освещение	Бетон	Требуется	Фонарь, 1 шт.
9	Справа	421	Освещение	Бетон	Требуется	Фонарь, 1 шт.

Итого						
1	Опор установлено, шт					0
2	Опор требуется, шт					9
3	Опор демонтировать, шт					0

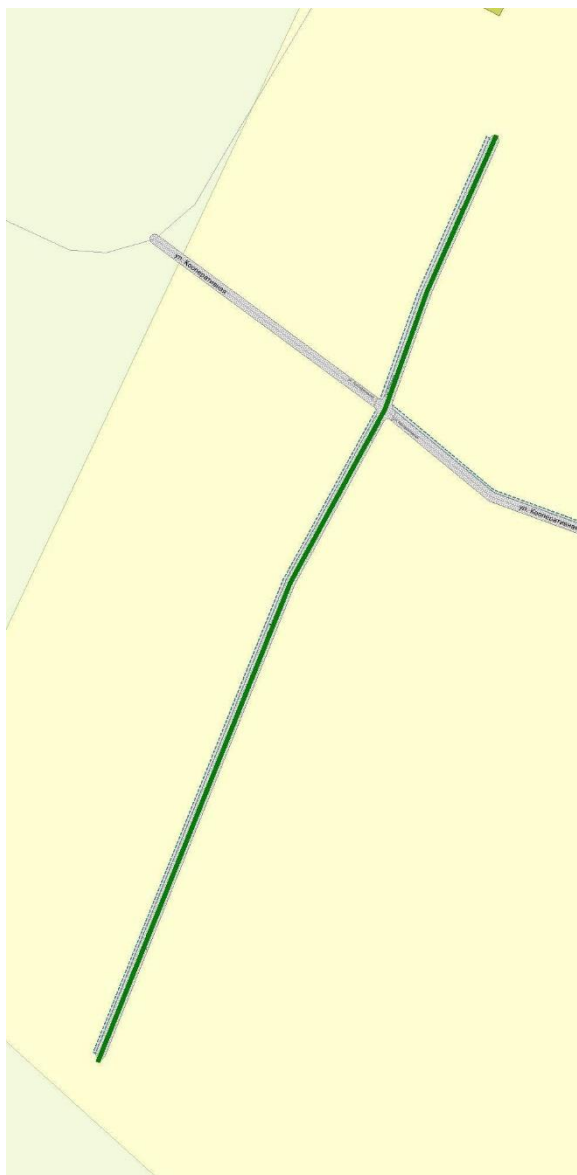
## ВЕДОМОСТЬ ПЕШЕХОДНЫХ ДОРОЖЕК, ТРОТУАРОВ

№ п.п.	Местоположение			Площадь, м2	Тип покрытия	Категория	Примечание
	сторона	начало, м	конец, м				
1	2	3	4	5	6	7	8
1	Справа	8	455	668	а/б		Установлен

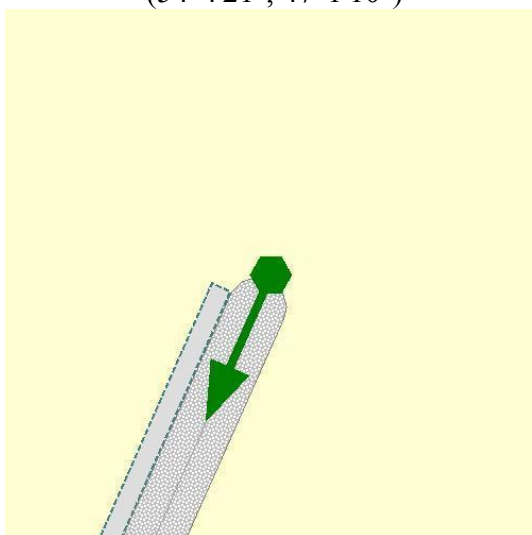
Итого							
1	Площадь тротуаров всего, м2						668
	В зоне озеленения						0
	Примыкающий к ПЧ						0
	-						668
2	Площадь покрытий по типам, м2						
	а/б						668
	пгс						0
	пл						0
	гр						0

**ул. Аптечная**  
**КМ: 0,000- 0,571**

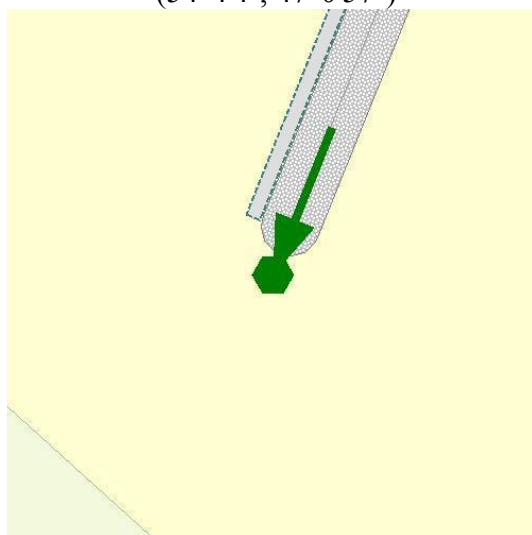
# СХЕМА РАСПОЛОЖЕНИЯ



Начало:  
(54°4'21", 47°1'10")



Конец:  
(54°4'4", 47°0'57")



## ВЕДОМОСТЬ РАЗМЕЩЕНИЯ ДОРОЖНЫХ ЗНАКОВ

№ п.п.	Местоположение		Наименование знака, указателя	Номер по ГОСТ Р 52290-2004	Способ установки	Примечание
	сторона	по оси, м				
1	2	3	4	5	6	7
1	Справа	157	Уступите дорогу	2.4	Стойка	Требуется
2	Слева	176	Уступите дорогу	2.4	Стойка	Требуется

Итого						2
Дорожных знаков всего установлено						0
Дорожных знаков всего требуется						2
Уступите дорогу					2.4	2
Дорожных знаков всего демонтировать						0
Дорожных знаков всего временных						0

## ВЕДОМОСТЬ ОПОР ОСВЕЩЕНИЯ И КОНТАКТНЫХ СЕТЕЙ

№ п.п.	Местоположение		Назначение опоры	Тип опоры	Установлена / Требуется / Демонтировать	Примечание
	сторона	по оси, м				
1	2	3	4	5	6	7
1	Справа	23	Освещение	Бетон	Требуется	Фонарь, 1 шт.
2	Справа	57	Освещение	Бетон	Требуется	Фонарь, 1 шт.
3	Справа	96	Освещение	Бетон	Требуется	Фонарь, 1 шт.
4	Справа	132	Освещение	Бетон	Требуется	Фонарь, 1 шт.
5	Справа	174	Освещение	Бетон	Требуется	Фонарь, 1 шт.
6	Справа	208	Освещение	Бетон	Требуется	Фонарь, 1 шт.
7	Справа	243	Освещение	Бетон	Требуется	Фонарь, 1 шт.
8	Справа	282	Освещение	Бетон	Требуется	Фонарь, 1 шт.
9	Справа	327	Освещение	Бетон	Требуется	Фонарь, 1 шт.
10	Справа	372	Освещение	Бетон	Требуется	Фонарь, 1 шт.
11	Справа	421	Освещение	Бетон	Требуется	Фонарь, 1 шт.
12	Справа	465	Освещение	Бетон	Требуется	Фонарь, 1 шт.
13	Справа	517	Освещение	Бетон	Требуется	Фонарь, 1 шт.
14	Справа	571	Освещение	Бетон	Требуется	Фонарь, 1 шт.

	Итого					
1	Опор установлено, шт					0
2	Опор требуется, шт					14
3	Опор демонтировать, шт					0

## ВЕДОМОСТЬ ПЕШЕХОДНЫХ ДОРОЖЕК, ТРОТУАРОВ

№ п.п.	Местоположение			Площадь, м2	Тип покрытия	Категория	Примечание
	сторона	начало, м	конец, м				
1	2	3	4	5	6	7	8
1	Ось	3	567	917,4	а/б		Установлен

	Итого						
1	Площадь тротуаров всего, м2						917,4
	В зоне озеленения						0
	Примыкающий к ПЧ						0
	-						917,4
2	Площадь покрытий по типам, м2						
	а/б						917,4
	пгс						0
	пл						0
	гр						0

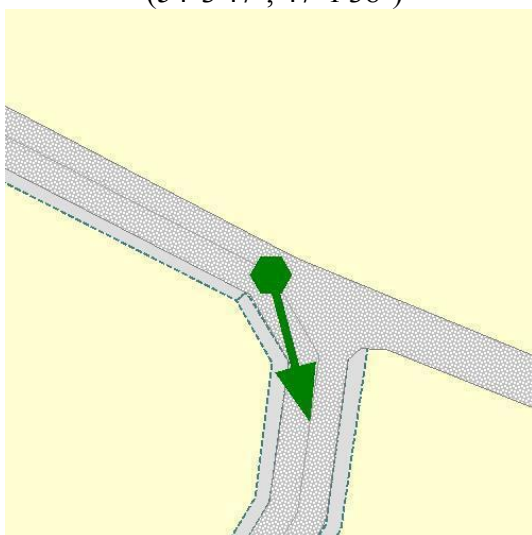


**ул. Ветеранов**  
**КМ: 0,000- 0,125**

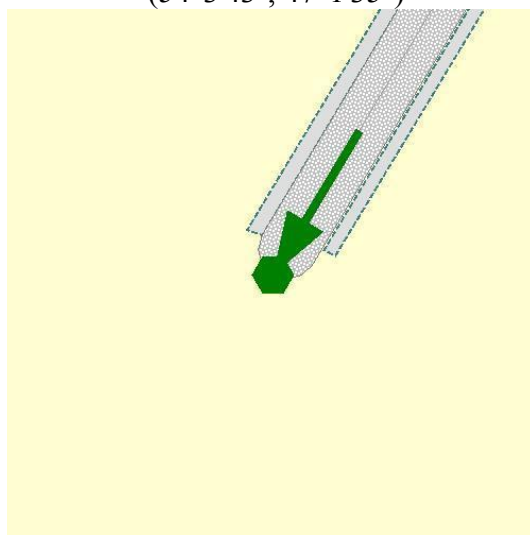
# СХЕМА РАСПОЛОЖЕНИЯ



Начало:  
(54°3'47", 47°1'38")



Конец:  
(54°3'43", 47°1'35")



## ВЕДОМОСТЬ РАЗМЕЩЕНИЯ ДОРОЖНЫХ ЗНАКОВ

№ п.п.	Местоположение		Наименование знака, указателя	Номер по ГОСТ Р 52290-2004	Способ установки	Примечание
	сторона	по оси, м				
1	2	3	4	5	6	7
1	Слева	14	Главная дорога	2.1	Стойка	Требуется
2	Слева	14	Направление главной дороги	8.13	Стойка	Требуется

Итого						2
Дорожных знаков всего установлено						0
Дорожных знаков всего требуется						2
Главная дорога					2.1	1
Направление главной дороги					8.13	1
Дорожных знаков всего демонтировать						0
Дорожных знаков всего временных						0

## ВЕДОМОСТЬ ОПОР ОСВЕЩЕНИЯ И КОНТАКТНЫХ СЕТЕЙ

№ п.п.	Местоположение		Назначение опоры	Тип опоры	Установлена / Требуется / Демонтировать	Примечание
	сторона	по оси, м				
1	2	3	4	5	6	7
1	Слева	0	Освещение	Бетон	Требуется	Фонарь, 1 шт.
2	Слева	24	Освещение	Бетон	Требуется	Фонарь, 1 шт.
3	Слева	54	Освещение	Бетон	Требуется	Фонарь, 1 шт.
4	Слева	88	Освещение	Бетон	Требуется	Фонарь, 1 шт.
5	Слева	124	Освещение	Бетон	Требуется	Фонарь, 1 шт.

Итого						
1	Опор установлено, шт					0
2	Опор требуется, шт					5
3	Опор демонтировать, шт					0

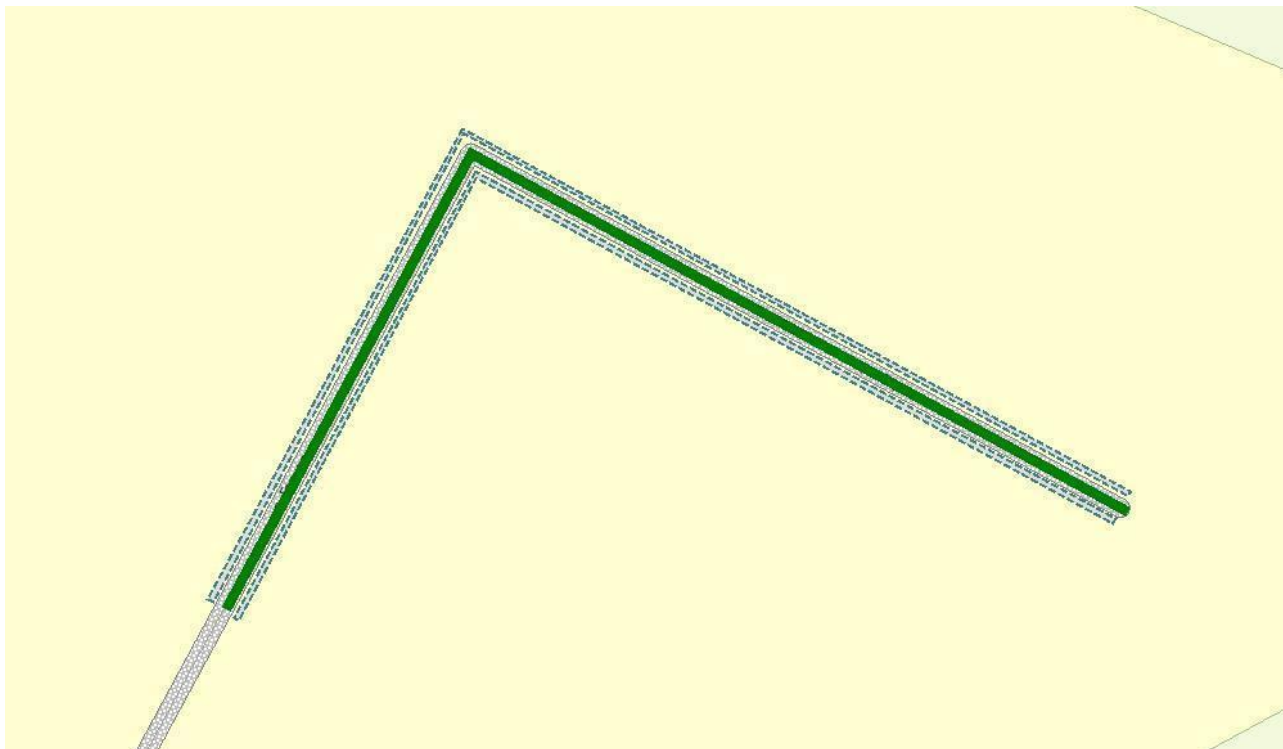
## ВЕДОМОСТЬ ПЕШЕХОДНЫХ ДОРОЖЕК, ТРОТУАРОВ

№ п.п.	Местоположение			Площадь, м2	Тип покрытия	Категория	Примечание
	сторона	начало, м	конец, м				
1	2	3	4	5	6	7	8
1	Слева	9	121	154,8	а/б		Установлен
2	Справа	0	123	168,5	а/б		Установлен

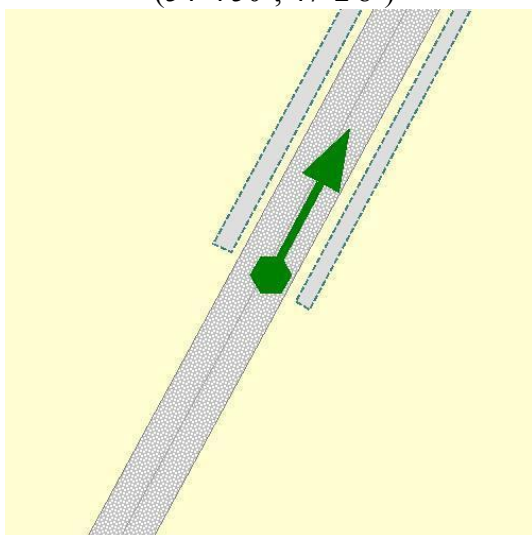
Итого							
1	Площадь тротуаров всего, м2						323,3
	В зоне озеленения						0
	Примыкающий к ПЧ						0
	—						323,3
2	Площадь покрытий по типам, м2						
	а/б						323,3
	пгс						0
	пл						0
	гр						0

**ул. Горная**  
**КМ: 0,000- 0,369**

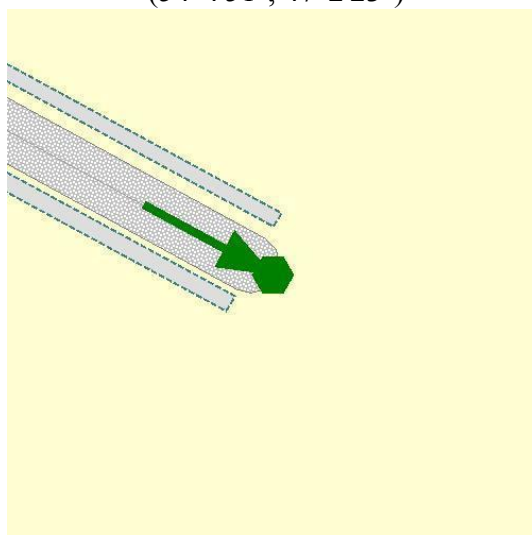
## СХЕМА РАСПОЛОЖЕНИЯ



Начало:  
(54°4'50", 47°2'8")



Конец:  
(54°4'51", 47°2'23")



## ВЕДОМОСТЬ ОПОР ОСВЕЩЕНИЯ И КОНТАКТНЫХ СЕТЕЙ

№ п.п.	Местоположение		Назначение опоры	Тип опоры	Установлена / Требуется / Демонтировать	Примечание
	сторона	по оси, м				
1	2	3	4	5	6	7
1	Справа	22	Освещение	Бетон	Требуется	Фонарь, 1 шт.
2	Справа	57	Освещение	Бетон	Требуется	Фонарь, 1 шт.
3	Справа	91	Освещение	Бетон	Требуется	Фонарь, 1 шт.
4	Справа	129	Освещение	Бетон	Требуется	Фонарь, 1 шт.
5	Справа	173	Освещение	Бетон	Требуется	Фонарь, 1 шт.
6	Справа	210	Освещение	Бетон	Требуется	Фонарь, 1 шт.
7	Справа	247	Освещение	Бетон	Требуется	Фонарь, 1 шт.
8	Справа	284	Освещение	Бетон	Требуется	Фонарь, 1 шт.
9	Справа	322	Освещение	Бетон	Требуется	Фонарь, 1 шт.
10	Справа	358	Освещение	Бетон	Требуется	Фонарь, 1 шт.

Итого		
1	Опор установлено, шт	0
2	Опор требуется, шт	10
3	Опор демонтировать, шт	0

## ВЕДОМОСТЬ ПЕШЕХОДНЫХ ДОРОЖЕК, ТРОТУАРОВ

№ п.п.	Местоположение			Площадь, м2	Тип покрытия	Категория	Примечание
	сторона	начало, м	конец, м				
1	2	3	4	5	6	7	8
1	Слева	0	367	505	а/б		Установлен
2	Справа	0	367	527	а/б		Установлен

Итого		
1	Площадь тротуаров всего, м2	1032
	В зоне озеленения	0
	Примыкающий к ПЧ	0
	–	1032
2	Площадь покрытий по типам, м2	
	а/б	1032
	пгс	0
	пл	0
	гр	0

**ул. Кооперативная**  
**КМ: 0,000- 0,535**

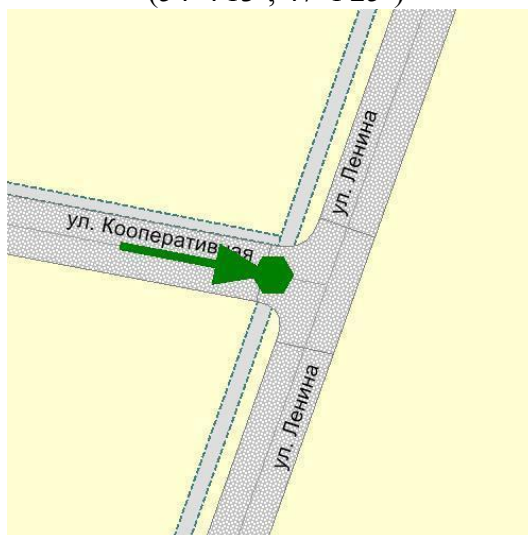
## СХЕМА РАСПОЛОЖЕНИЯ



Начало:  
(54°4'19", 47°0'59")



Конец:  
(54°4'13", 47°1'25")





## ВЕДОМОСТЬ РАЗМЕЩЕНИЯ ДОРОЖНЫХ ЗНАКОВ

№ п.п.	Местоположение		Наименование знака, указателя	Номер по ГОСТ Р 52290-2004	Способ установки	Примечание
	сторона	по оси, м				
1	2	3	4	5	6	7
1	Справа	158	Главная дорога	2.1	Стойка	Требуется
2	Слева	172	Главная дорога	2.1	Стойка	Требуется
3	Справа	534	Уступите дорогу	2.4	Стойка	Требуется

Итого						3	
Дорожных знаков всего установлено						0	
Дорожных знаков всего требуется						3	
Главная дорога						2.1	2
Уступите дорогу						2.4	1
Дорожных знаков всего демонтировать						0	
Дорожных знаков всего временных						0	

## ВЕДОМОСТЬ ОПОР ОСВЕЩЕНИЯ И КОНТАКТНЫХ СЕТЕЙ

№ п.п.	Местоположение		Назначение опоры	Тип опоры	Установлена / Требуется / Демонтировать	Примечание
	сторона	по оси, м				
1	2	3	4	5	6	7
1	Слева	21	Освещение	Бетон	Требуется	Фонарь, 1 шт.
2	Слева	61	Освещение	Бетон	Требуется	Фонарь, 1 шт.
3	Слева	102	Освещение	Бетон	Требуется	Фонарь, 1 шт.
4	Слева	139	Освещение	Бетон	Требуется	Фонарь, 1 шт.
5	Слева	176	Освещение	Бетон	Требуется	Фонарь, 1 шт.
6	Слева	212	Освещение	Бетон	Требуется	Фонарь, 1 шт.
7	Слева	252	Освещение	Бетон	Требуется	Фонарь, 1 шт.
8	Слева	296	Освещение	Бетон	Требуется	Фонарь, 1 шт.
9	Слева	335	Освещение	Бетон	Требуется	Фонарь, 1 шт.
10	Слева	376	Освещение	Бетон	Требуется	Фонарь, 1 шт.
11	Слева	421	Освещение	Бетон	Требуется	Фонарь, 1 шт.
12	Слева	458	Освещение	Бетон	Требуется	Фонарь, 1 шт.
13	Слева	496	Освещение	Бетон	Требуется	Фонарь, 1 шт.
14	Слева	533	Освещение	Бетон	Требуется	Фонарь, 1 шт.

Итого						
1	Опор установлено, шт					0
2	Опор требуется, шт					14
3	Опор демонтировать, шт					0

## ВЕДОМОСТЬ ПЕШЕХОДНЫХ ДОРОЖЕК, ТРОТУАРОВ

№ п.п.	Местоположение			Площадь, м2	Тип покрытия	Категория	Примечание
	сторона	начало, м	конец, м				
1	2	3	4	5	6	7	8
1	Слева	166	535	484,3	а/б		Установлен

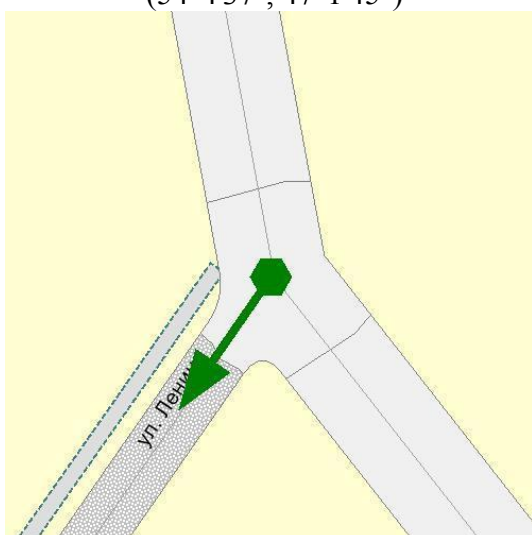
Итого							
1	Площадь тротуаров всего, м2						484,3
	В зоне озеленения						0
	Примыкающий к ПЧ						0
	–						484,3
2	Площадь покрытий по типам, м2						
	а/б						484,3
	пгс						0
	пл						0
	гр						0

**ул. Ленина**  
**КМ: 0,000- 3,659**

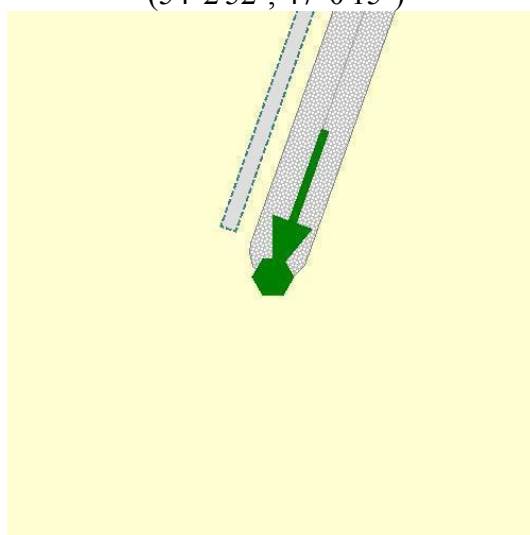
# СХЕМА РАСПОЛОЖЕНИЯ



Начало:  
(54°4'37", 47°1'45")






Конец:  
(54°2'52", 47°0'15")



## СВОДНАЯ ВЕДОМОСТЬ ОБЪЕМОВ ГОРИЗОНТАЛЬНОЙ ДОРОЖНОЙ РАЗМЕТКИ

№ п.п.	Местоположение			Длина, м	Номер по ГОСТ Р 51256-2011	Примечание
	сторона	начало, м	конец, м			
1	2	3	4	5	6	7
1	Справа	2224	2228	7,4	1.14.1	желтая; полос: 8
2	Слева	2229	2248	18,7	1.1	

Номер по ГОСТ Р 51256-2011	Форма, цвет, размеры в м	Назначение	Длина, мм.	Площадь, м2
1.1		Разделяет транспортные потоки противоположных направлений и обозначает границы полос движения в опасных местах на дорогах; обозначает границы проезжей части, на которые въезд запрещен; обозначает границы стояночных мест транспортных средств	18,7	1,9
1.14.1		Обозначает пешеходный переход при $4,00 \leq P \leq 6,00$	7,4	12,8
1.14.1 желтая		Обозначает пешеходный переход при $4,00 \leq P \leq 6,00$	7,4	16,8

Итого		Площадь, м2
	Цвет разметки	
1	Белый	14,67
2	Желтый	16,8

## ВЕДОМОСТЬ РАЗМЕЩЕНИЯ ДОРОЖНЫХ ЗНАКОВ

№ п.п.	Местоположение		Наименование знака, указателя	Номер по ГОСТ Р 52290-2004	Способ установки	Примечание
	сторона	по оси, м				
1	2	3	4	5	6	7
1	Слева	11	Уступите дорогу	2.4	Стойка	Требуется
2	Справа	833	Главная дорога	2.1	Стойка	Требуется
3	Слева	846	Главная дорога	2.1	Стойка	Требуется
4	Справа	2221	Уступите дорогу	2.4	Стойка	Требуется
5	Справа	2223	Пешеходный переход	5.19.2	Стойка	Требуется (на желтом фоне)
6	Справа	2223	Пешеходный переход	5.19.1	Стойка	Требуется (на желтом фоне)
7	Справа	2234	Главная дорога	2.1	Стойка	Требуется
8	Справа	2234	Пешеходный переход	5.19.1	Стойка	Требуется (на желтом фоне)
9	Справа	2234	Пешеходный переход	5.19.2	Стойка	Требуется (на желтом фоне)
10	Слева	2238	Уступите дорогу	2.4	Стойка	Требуется

Итого	10
Дорожных знаков всего установлено	0
Дорожных знаков всего требуется	10
Главная дорога	2.1      3
Уступите дорогу	2.4      3
Пешеходный переход	5.19.1    2
Пешеходный переход	5.19.2    2
Дорожных знаков всего демонтировать	0
Дорожных знаков всего временных	0

## ВЕДОМОСТЬ ОПОР ОСВЕЩЕНИЯ И КОНТАКТНЫХ СЕТЕЙ

№ п.п.	Местоположение		Назначение опоры	Тип опоры	Установлена / Требуется / Демонтировать	Примечание
	сторона	по оси, м				
1	2	3	4	5	6	7
1	Справа	8	Освещение	Бетон	Требуется	Фонарь, 1 шт.
2	Справа	43	Освещение	Бетон	Требуется	Фонарь, 1 шт.
3	Справа	78	Освещение	Бетон	Требуется	Фонарь, 1 шт.
4	Справа	110	Освещение	Бетон	Требуется	Фонарь, 1 шт.
5	Справа	145	Освещение	Бетон	Требуется	Фонарь, 1 шт.
6	Справа	180	Освещение	Бетон	Требуется	Фонарь, 1 шт.
7	Справа	212	Освещение	Бетон	Требуется	Фонарь, 1 шт.
8	Справа	242	Освещение	Бетон	Требуется	Фонарь, 1 шт.
9	Справа	275	Освещение	Бетон	Требуется	Фонарь, 1 шт.
10	Справа	310	Освещение	Бетон	Требуется	Фонарь, 1 шт.
11	Справа	344	Освещение	Бетон	Требуется	Фонарь, 1 шт.
12	Справа	378	Освещение	Бетон	Требуется	Фонарь, 1 шт.
13	Справа	413	Освещение	Бетон	Требуется	Фонарь, 1 шт.
14	Справа	443	Освещение	Бетон	Требуется	Фонарь, 1 шт.
15	Справа	474	Освещение	Бетон	Требуется	Фонарь, 1 шт.
16	Справа	502	Освещение	Бетон	Требуется	Фонарь, 1 шт.
17	Справа	531	Освещение	Бетон	Требуется	Фонарь, 1 шт.
18	Справа	557	Освещение	Бетон	Требуется	Фонарь, 1 шт.
19	Справа	581	Освещение	Бетон	Требуется	Фонарь, 1 шт.
20	Справа	606	Освещение	Бетон	Требуется	Фонарь, 1 шт.
21	Справа	636	Освещение	Бетон	Требуется	Фонарь, 1 шт.
22	Справа	670	Освещение	Бетон	Требуется	Фонарь, 1 шт.
23	Справа	706	Освещение	Бетон	Требуется	Фонарь, 1 шт.
24	Справа	738	Освещение	Бетон	Требуется	Фонарь, 1 шт.
25	Справа	780	Освещение	Бетон	Требуется	Фонарь, 1 шт.
26	Справа	818	Освещение	Бетон	Требуется	Фонарь, 1 шт.
27	Справа	862	Освещение	Бетон	Требуется	Фонарь, 1 шт.
28	Справа	894	Освещение	Бетон	Требуется	Фонарь, 1 шт.
29	Справа	930	Освещение	Бетон	Требуется	Фонарь, 1 шт.
30	Справа	960	Освещение	Бетон	Требуется	Фонарь, 1 шт.
31	Справа	991	Освещение	Бетон	Требуется	Фонарь, 1 шт.
32	Справа	1025	Освещение	Бетон	Требуется	Фонарь, 1 шт.
33	Справа	1058	Освещение	Бетон	Требуется	Фонарь, 1 шт.
34	Справа	1088	Освещение	Бетон	Требуется	Фонарь, 1 шт.
35	Справа	1117	Освещение	Бетон	Требуется	Фонарь, 1 шт.
36	Справа	1145	Освещение	Бетон	Требуется	Фонарь, 1 шт.
37	Справа	1171	Освещение	Бетон	Требуется	Фонарь, 1 шт.
38	Справа	1197	Освещение	Бетон	Требуется	Фонарь, 1 шт.
39	Справа	1226	Освещение	Бетон	Требуется	Фонарь, 1 шт.
40	Справа	1253	Освещение	Бетон	Требуется	Фонарь, 1 шт.
41	Справа	1279	Освещение	Бетон	Требуется	Фонарь, 1 шт.
42	Справа	1308	Освещение	Бетон	Требуется	Фонарь, 1 шт.
43	Справа	1342	Освещение	Бетон	Требуется	Фонарь, 1 шт.
44	Справа	1375	Освещение	Бетон	Требуется	Фонарь, 1 шт.
45	Справа	1410	Освещение	Бетон	Требуется	Фонарь, 1 шт.
46	Справа	1445	Освещение	Бетон	Требуется	Фонарь, 1 шт.
47	Справа	1485	Освещение	Бетон	Требуется	Фонарь, 1 шт.
48	Справа	1525	Освещение	Бетон	Требуется	Фонарь, 1 шт.
49	Справа	1562	Освещение	Бетон	Требуется	Фонарь, 1 шт.
50	Справа	1598	Освещение	Бетон	Требуется	Фонарь, 1 шт.
51	Справа	1630	Освещение	Бетон	Требуется	Фонарь, 1 шт.
52	Справа	1661	Освещение	Бетон	Требуется	Фонарь, 1 шт.
53	Справа	1692	Освещение	Бетон	Требуется	Фонарь, 1 шт.
54	Справа	1722	Освещение	Бетон	Требуется	Фонарь, 1 шт.
55	Справа	1754	Освещение	Бетон	Требуется	Фонарь, 1 шт.
56	Справа	1788	Освещение	Бетон	Требуется	Фонарь, 1 шт.
57	Справа	1821	Освещение	Бетон	Требуется	Фонарь, 1 шт.
58	Справа	1852	Освещение	Бетон	Требуется	Фонарь, 1 шт.
59	Справа	1883	Освещение	Бетон	Требуется	Фонарь, 1 шт.
60	Справа	1919	Освещение	Бетон	Требуется	Фонарь, 1 шт.
61	Справа	1952	Освещение	Бетон	Требуется	Фонарь, 1 шт.
62	Справа	1986	Освещение	Бетон	Требуется	Фонарь, 1 шт.
63	Справа	2022	Освещение	Бетон	Требуется	Фонарь, 1 шт.
64	Справа	2054	Освещение	Бетон	Требуется	Фонарь, 1 шт.
65	Справа	2087	Освещение	Бетон	Требуется	Фонарь, 1 шт.
66	Справа	2122	Освещение	Бетон	Требуется	Фонарь, 1 шт.
67	Справа	2154	Освещение	Бетон	Требуется	Фонарь, 1 шт.

№ п.п.	Местоположение		Назначение опоры	Тип опоры	Установлена / Требуется / Демонтировать	Примечание
	сторона	по оси, м				
1	2	3	4	5	6	7
68	Справа	2184	Освещение	Бетон	Требуется	Фонарь, 1 шт.
69	Справа	2214	Освещение	Бетон	Требуется	Фонарь, 1 шт.
70	Справа	2251	Освещение	Бетон	Требуется	Фонарь, 1 шт.
71	Справа	2284	Освещение	Бетон	Требуется	Фонарь, 1 шт.
72	Справа	2319	Освещение	Бетон	Требуется	Фонарь, 1 шт.
73	Справа	2355	Освещение	Бетон	Требуется	Фонарь, 1 шт.
74	Справа	2394	Освещение	Бетон	Требуется	Фонарь, 1 шт.
75	Справа	2434	Освещение	Бетон	Требуется	Фонарь, 1 шт.
76	Справа	2476	Освещение	Бетон	Требуется	Фонарь, 1 шт.
77	Справа	2507	Освещение	Бетон	Требуется	Фонарь, 1 шт.
78	Справа	2542	Освещение	Бетон	Требуется	Фонарь, 1 шт.
79	Справа	2573	Освещение	Бетон	Требуется	Фонарь, 1 шт.
80	Справа	2603	Освещение	Бетон	Требуется	Фонарь, 1 шт.
81	Справа	2635	Освещение	Бетон	Требуется	Фонарь, 1 шт.
82	Справа	2669	Освещение	Бетон	Требуется	Фонарь, 1 шт.
83	Справа	2702	Освещение	Бетон	Требуется	Фонарь, 1 шт.
84	Справа	2735	Освещение	Бетон	Требуется	Фонарь, 1 шт.
85	Справа	2768	Освещение	Бетон	Требуется	Фонарь, 1 шт.
86	Справа	2804	Освещение	Бетон	Требуется	Фонарь, 1 шт.
87	Справа	2843	Освещение	Бетон	Требуется	Фонарь, 1 шт.
88	Справа	2878	Освещение	Бетон	Требуется	Фонарь, 1 шт.
89	Справа	2908	Освещение	Бетон	Требуется	Фонарь, 1 шт.
90	Справа	2941	Освещение	Бетон	Требуется	Фонарь, 1 шт.
91	Справа	2980	Освещение	Бетон	Требуется	Фонарь, 1 шт.
92	Справа	3014	Освещение	Бетон	Требуется	Фонарь, 1 шт.
93	Справа	3046	Освещение	Бетон	Требуется	Фонарь, 1 шт.
94	Справа	3081	Освещение	Бетон	Требуется	Фонарь, 1 шт.
95	Справа	3114	Освещение	Бетон	Требуется	Фонарь, 1 шт.
96	Справа	3147	Освещение	Бетон	Требуется	Фонарь, 1 шт.
97	Справа	3180	Освещение	Бетон	Требуется	Фонарь, 1 шт.
98	Справа	3218	Освещение	Бетон	Требуется	Фонарь, 1 шт.
99	Справа	3255	Освещение	Бетон	Требуется	Фонарь, 1 шт.
100	Справа	3295	Освещение	Бетон	Требуется	Фонарь, 1 шт.
101	Справа	3328	Освещение	Бетон	Требуется	Фонарь, 1 шт.
102	Справа	3362	Освещение	Бетон	Требуется	Фонарь, 1 шт.
103	Справа	3397	Освещение	Бетон	Требуется	Фонарь, 1 шт.
104	Справа	3436	Освещение	Бетон	Требуется	Фонарь, 1 шт.
105	Справа	3469	Освещение	Бетон	Требуется	Фонарь, 1 шт.
106	Справа	3499	Освещение	Бетон	Требуется	Фонарь, 1 шт.
107	Справа	3529	Освещение	Бетон	Требуется	Фонарь, 1 шт.
108	Справа	3557	Освещение	Бетон	Требуется	Фонарь, 1 шт.
109	Справа	3584	Освещение	Бетон	Требуется	Фонарь, 1 шт.
110	Справа	3609	Освещение	Бетон	Требуется	Фонарь, 1 шт.
111	Справа	3635	Освещение	Бетон	Требуется	Фонарь, 1 шт.
112	Справа	3659	Освещение	Бетон	Требуется	Фонарь, 1 шт.

	Итого	
1	Опор установлено, шт	0
2	Опор требуется, шт	112
3	Опор демонтировать, шт	0

### ВЕДОМОСТЬ РАЗМЕЩЕНИЯ ПЕШЕХОДНЫХ ПЕРЕХОДОВ

№ п.п.	Местоположение		Номер разметки по ГОСТ Р 51256-2011	Примечание
	начало, м	конец, м		
1	2	3	4	5
1	2224	2228	1.14.1	УЛЬЯНОВСКАЯ ОБЛАСТЬ, ул. Ленина Количество полос: 8 Тип перехода: нерегулируемый

	Итого	
1.	Пешеходных переходов	1

## ВЕДОМОСТЬ ПЕШЕХОДНЫХ ДОРОЖЕК, ТРОТУАРОВ

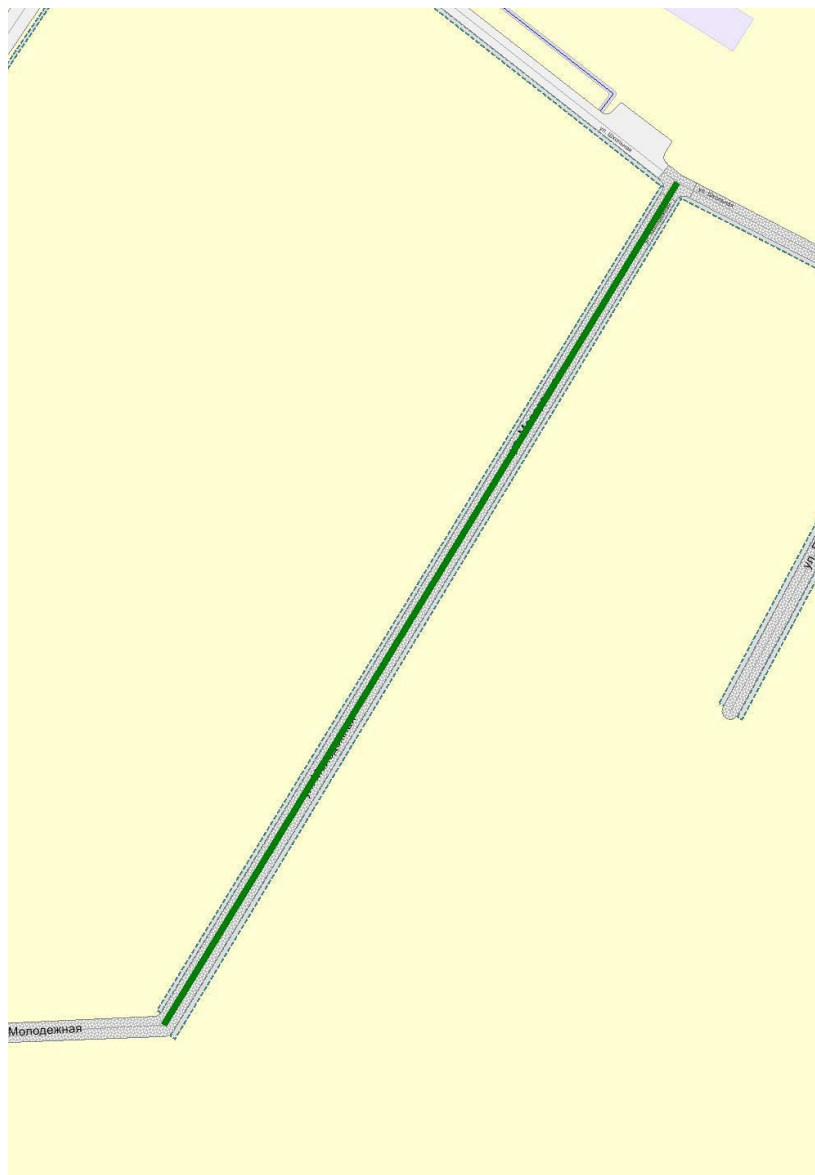
№ п.п.	Местоположение			Площадь, м2	Тип покрытия	Категория	Примечание
	сторона	начало, м	конец, м				
1	2	3	4	5	6	7	8
1	Справа	2	3656	5482,5	а/б		Установлен

	Итого						
1	Площадь тротуаров всего, м2						5482,5
	В зоне озеленения						0
	Примыкающий к ПЧ						0
	–						5482,5
2	Площадь покрытий по типам, м2						
	а/б						5482,5
	пгс						0
	пл						0
	гр						0

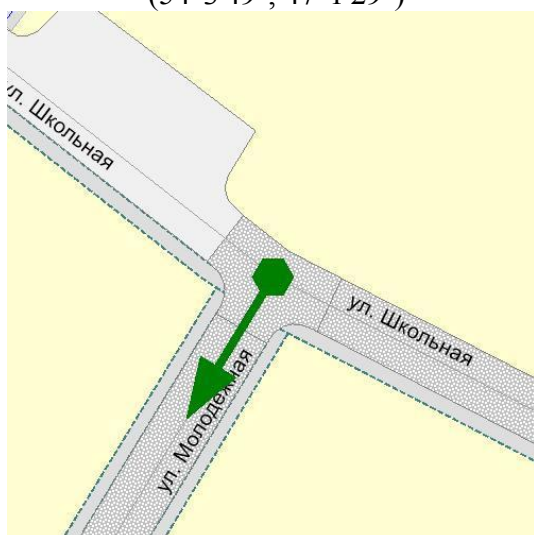
**ул. Молодежная**  
**КМ: 0,000- 0,328**



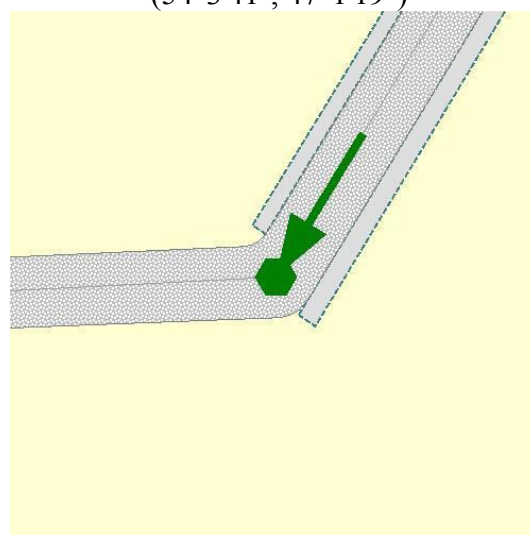
# СХЕМА РАСПОЛОЖЕНИЯ



Начало:  
(54°3'49", 47°1'29")



Конец:  
(54°3'41", 47°1'19")



## ВЕДОМОСТЬ РАЗМЕЩЕНИЯ ДОРОЖНЫХ ЗНАКОВ

№ п.п.	Местоположение		Наименование знака, указателя	Номер по ГОСТ Р 52290-2004	Способ установки	Примечание
	сторона	по оси, м				
1	2	3	4	5	6	7
1	Слева	7	Уступите дорогу	2.4	Стойка	Требуется

Итого						1
Дорожных знаков всего установлено						0
Дорожных знаков всего требуется						1
Уступите дорогу				2.4		1
Дорожных знаков всего демонтировать						0
Дорожных знаков всего временных						0

## ВЕДОМОСТЬ ОПОР ОСВЕЩЕНИЯ И КОНТАКТНЫХ СЕТЕЙ

№ п.п.	Местоположение		Назначение опоры	Тип опоры	Установлена / Требуется / Демонтировать	Примечание
	сторона	по оси, м				
1	2	3	4	5	6	7
1	Справа	23	Освещение	Бетон	Требуется	Фонарь, 1 шт.
2	Справа	54	Освещение	Бетон	Требуется	Фонарь, 1 шт.
3	Справа	89	Освещение	Бетон	Требуется	Фонарь, 1 шт.
4	Справа	125	Освещение	Бетон	Требуется	Фонарь, 1 шт.
5	Справа	155	Освещение	Бетон	Требуется	Фонарь, 1 шт.
6	Справа	184	Освещение	Бетон	Требуется	Фонарь, 1 шт.
7	Справа	216	Освещение	Бетон	Требуется	Фонарь, 1 шт.
8	Справа	250	Освещение	Бетон	Требуется	Фонарь, 1 шт.
9	Справа	280	Освещение	Бетон	Требуется	Фонарь, 1 шт.
10	Справа	309	Освещение	Бетон	Требуется	Фонарь, 1 шт.
11	Справа	328	Освещение	Бетон	Требуется	Фонарь, 1 шт.

	Итого					
1	Опор установлено, шт					0
2	Опор требуется, шт					11
3	Опор демонтировать, шт					0

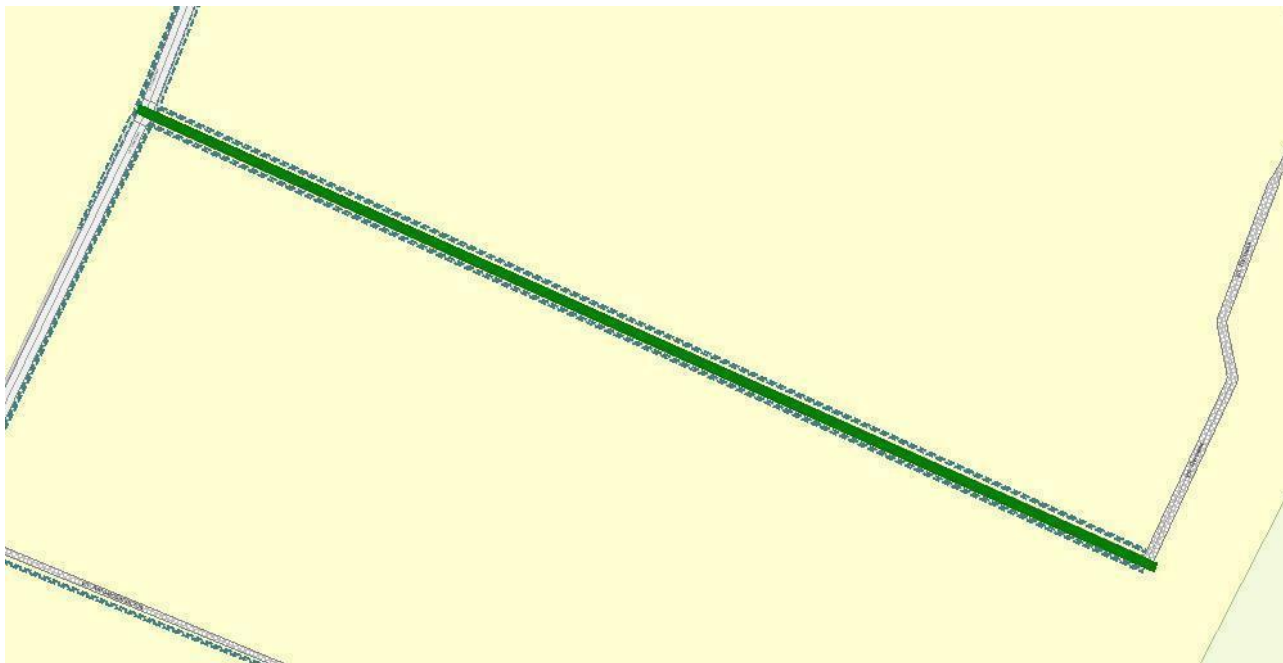
## ВЕДОМОСТЬ ПЕШЕХОДНЫХ ДОРОЖЕК, ТРОТУАРОВ

№ п.п.	Местоположение			Площадь, м2	Тип покрытия	Категория	Примечание
	сторона	начало, м	конец, м				
1	2	3	4	5	6	7	8
1	Справа	3	325	444,5	а/б		Установлен
2	Слева	3	328	511,8	а/б		Установлен

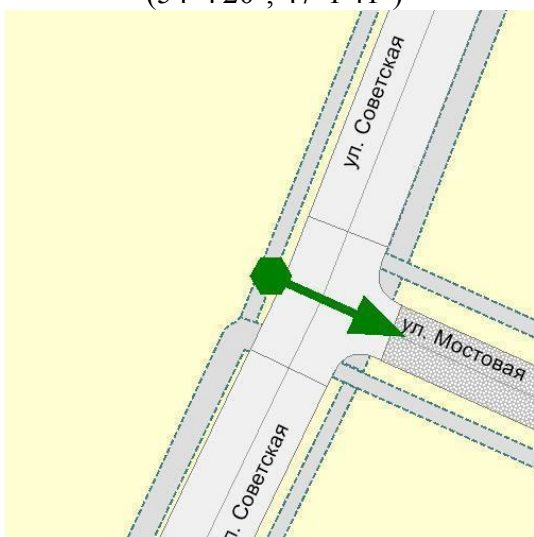
	Итого					
1	Площадь тротуаров всего, м2					956,3
	В зоне озеленения					0
	Примыкающий к ПЧ					0
	–					956,3
2	Площадь покрытий по типам, м2					
	а/б					956,3
	пгс					0
	пл					0
	гр					0

**ул. Мостовая**  
**КМ: 0,000- 0,647**

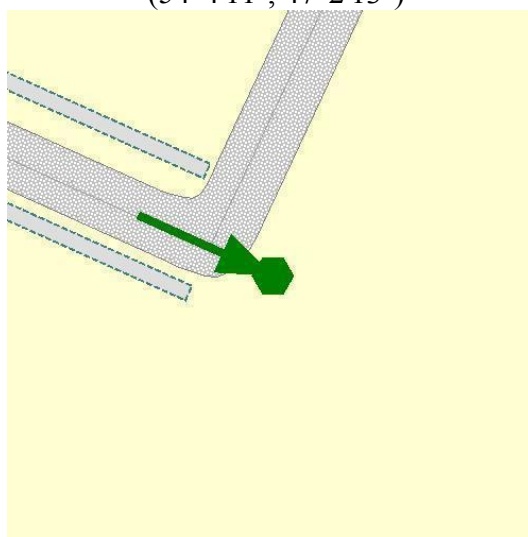
## СХЕМА РАСПОЛОЖЕНИЯ



Начало:  
(54°4'20", 47°1'41")



Конец:  
(54°4'11", 47°2'13")



## ВЕДОМОСТЬ РАЗМЕЩЕНИЯ ДОРОЖНЫХ ЗНАКОВ

№ п.п.	Местоположение		Наименование знака, указателя	Номер по ГОСТ Р 52290-2004	Способ установки	Примечание
	сторона	по оси, м				
1	2	3	4	5	6	7
1	Справа	0	Направление поворота	1.34.3	Стойка	Требуется
2	Слева	13	Уступите дорогу	2.4	Стойка	Требуется

Итого						2
Дорожных знаков всего установлено						0
Дорожных знаков всего требуется						2
Направление поворота					1.34.3	1
Уступите дорогу					2.4	1
Дорожных знаков всего демонтировать						0
Дорожных знаков всего временных						0

## ВЕДОМОСТЬ ОПОР ОСВЕЩЕНИЯ И КОНТАКТНЫХ СЕТЕЙ

№ п.п.	Местоположение		Назначение опоры	Тип опоры	Установлена / Требуется / Демонтировать	Примечание
	сторона	по оси, м				
1	2	3	4	5	6	7
1	Справа	14	Освещение	Бетон	Требуется	Фонарь, 1 шт.
2	Справа	50	Освещение	Бетон	Требуется	Фонарь, 1 шт.
3	Справа	85	Освещение	Бетон	Требуется	Фонарь, 1 шт.
4	Справа	118	Освещение	Бетон	Требуется	Фонарь, 1 шт.
5	Справа	150	Освещение	Бетон	Требуется	Фонарь, 1 шт.
6	Справа	181	Освещение	Бетон	Требуется	Фонарь, 1 шт.
7	Справа	211	Освещение	Бетон	Требуется	Фонарь, 1 шт.
8	Справа	243	Освещение	Бетон	Требуется	Фонарь, 1 шт.
9	Справа	271	Освещение	Бетон	Требуется	Фонарь, 1 шт.
10	Справа	302	Освещение	Бетон	Требуется	Фонарь, 1 шт.
11	Справа	336	Освещение	Бетон	Требуется	Фонарь, 1 шт.
12	Справа	373	Освещение	Бетон	Требуется	Фонарь, 1 шт.
13	Справа	413	Освещение	Бетон	Требуется	Фонарь, 1 шт.
14	Справа	459	Освещение	Бетон	Требуется	Фонарь, 1 шт.
15	Справа	504	Освещение	Бетон	Требуется	Фонарь, 1 шт.
16	Справа	549	Освещение	Бетон	Требуется	Фонарь, 1 шт.
17	Справа	596	Освещение	Бетон	Требуется	Фонарь, 1 шт.
18	Справа	641	Освещение	Бетон	Требуется	Фонарь, 1 шт.

	Итого	
1	Опор установлено, шт	0
2	Опор требуется, шт	18
3	Опор демонтировать, шт	0

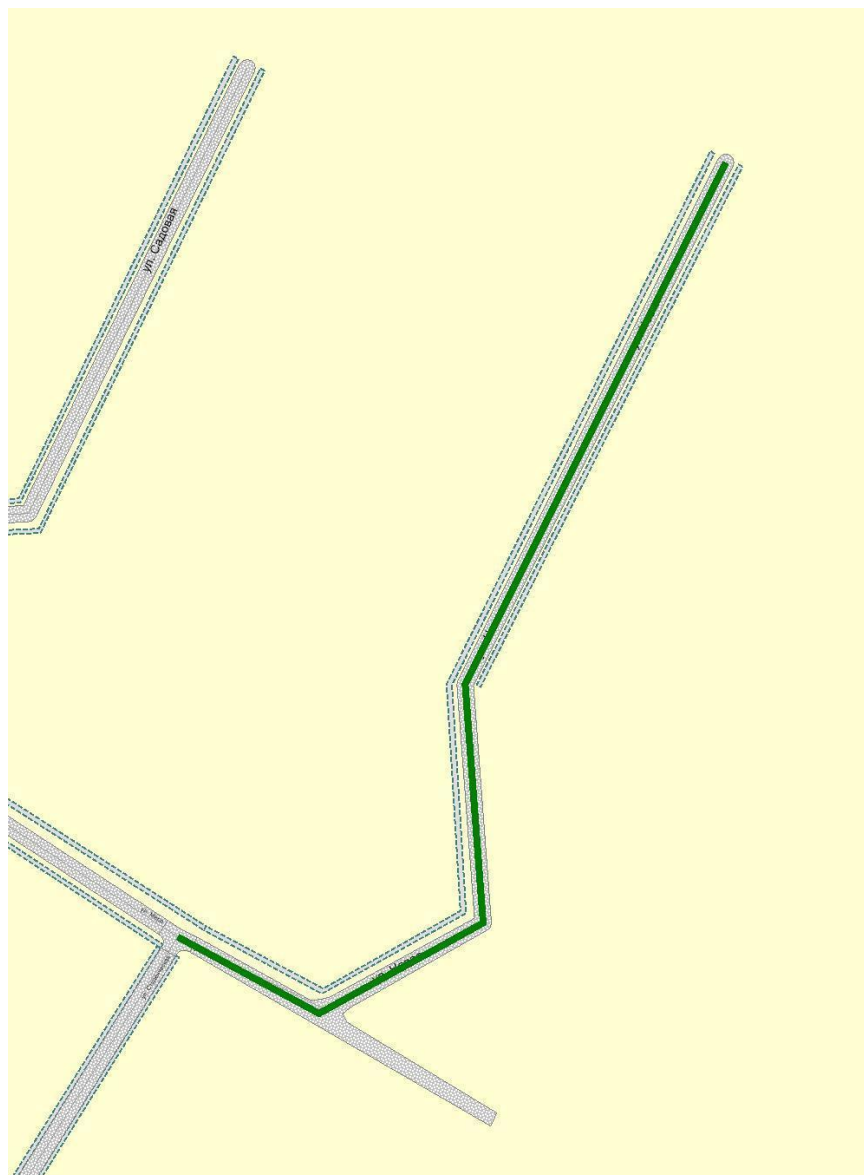
## ВЕДОМОСТЬ ПЕШЕХОДНЫХ ДОРОЖЕК, ТРОТУАРОВ

№ п.п.	Местоположение			Площадь, м2	Тип покрытия	Категория	Примечание
	сторона	начало, м	конец, м				
1	2	3	4	5	6	7	8
1	Слева	6	637	954,4	а/б		Установлен
2	Справа	9	640	959,2	а/б		Установлен

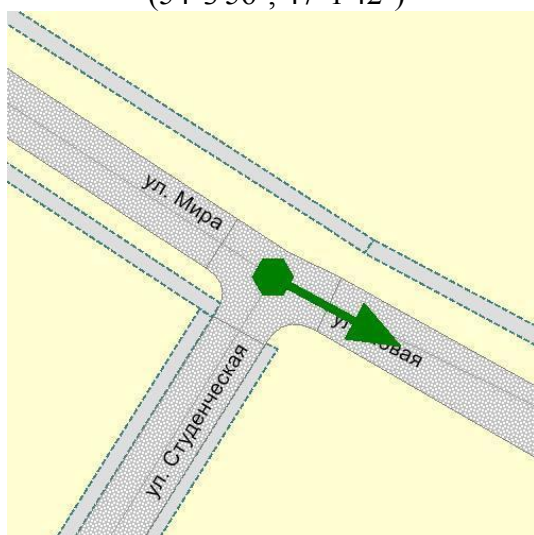
	Итого						
1	Площадь тротуаров всего, м2						1913,6
	В зоне озеленения						0
	Примыкающий к ПЧ						0
	–						1913,6
2	Площадь покрытий по типам, м2						
	а/б						1913,6
	пгс						0
	пл						0
	гр						0

**ул. Новая**  
**КМ: 0,000- 0,390**

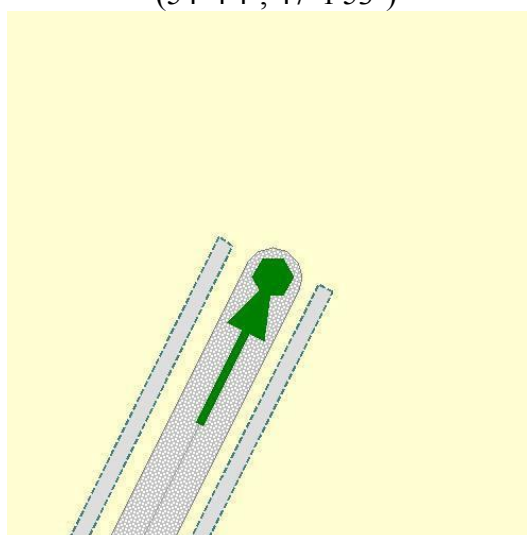
# СХЕМА РАСПОЛОЖЕНИЯ



Начало:  
(54°3'56", 47°1'42")



Конец:  
(54°4'4", 47°1'53")





## ВЕДОМОСТЬ РАЗМЕЩЕНИЯ ДОРОЖНЫХ ЗНАКОВ

№ п.п.	Местоположение		Наименование знака, указателя	Номер по ГОСТ Р 52290-2004	Способ установки	Примечание
	сторона	по оси, м				
1	2	3	4	5	6	7
1	Слева	9	Главная дорога	2.1	Стойка	Требуется
2	Справа	36	Главная дорога	2.1	Стойка	Требуется
3	Справа	65	Главная дорога	2.1	Стойка	Требуется
4	Слева	72	Уступите дорогу	2.4	Стойка	Требуется

Итого	4
Дорожных знаков всего установлено	0
Дорожных знаков всего требуется	4
Главная дорога	2.1 3
Уступите дорогу	2.4 1
Дорожных знаков всего демонтировать	0
Дорожных знаков всего временных	0

## ВЕДОМОСТЬ ОПОР ОСВЕЩЕНИЯ И КОНТАКТНЫХ СЕТЕЙ

№ п.п.	Местоположение		Назначение опоры	Тип опоры	Установлена / Требуется / Демонтировать	Примечание
	сторона	по оси, м				
1	2	3	4	5	6	7
1	Слева	29	Освещение	Бетон	Требуется	Фонарь, 1 шт.
2	Слева	68	Освещение	Бетон	Требуется	Фонарь, 1 шт.
3	Слева	99	Освещение	Бетон	Требуется	Фонарь, 1 шт.
4	Слева	136	Освещение	Бетон	Требуется	Фонарь, 1 шт.
5	Слева	166	Освещение	Бетон	Требуется	Фонарь, 1 шт.
6	Слева	196	Освещение	Бетон	Требуется	Фонарь, 1 шт.
7	Слева	232	Освещение	Бетон	Требуется	Фонарь, 1 шт.
8	Слева	266	Освещение	Бетон	Требуется	Фонарь, 1 шт.
9	Слева	297	Освещение	Бетон	Требуется	Фонарь, 1 шт.
10	Слева	329	Освещение	Бетон	Требуется	Фонарь, 1 шт.
11	Слева	361	Освещение	Бетон	Требуется	Фонарь, 1 шт.
12	Слева	390	Освещение	Бетон	Требуется	Фонарь, 1 шт.

Итого	
1	Опор установлено, шт 0
2	Опор требуется, шт 12
3	Опор демонтировать, шт 0

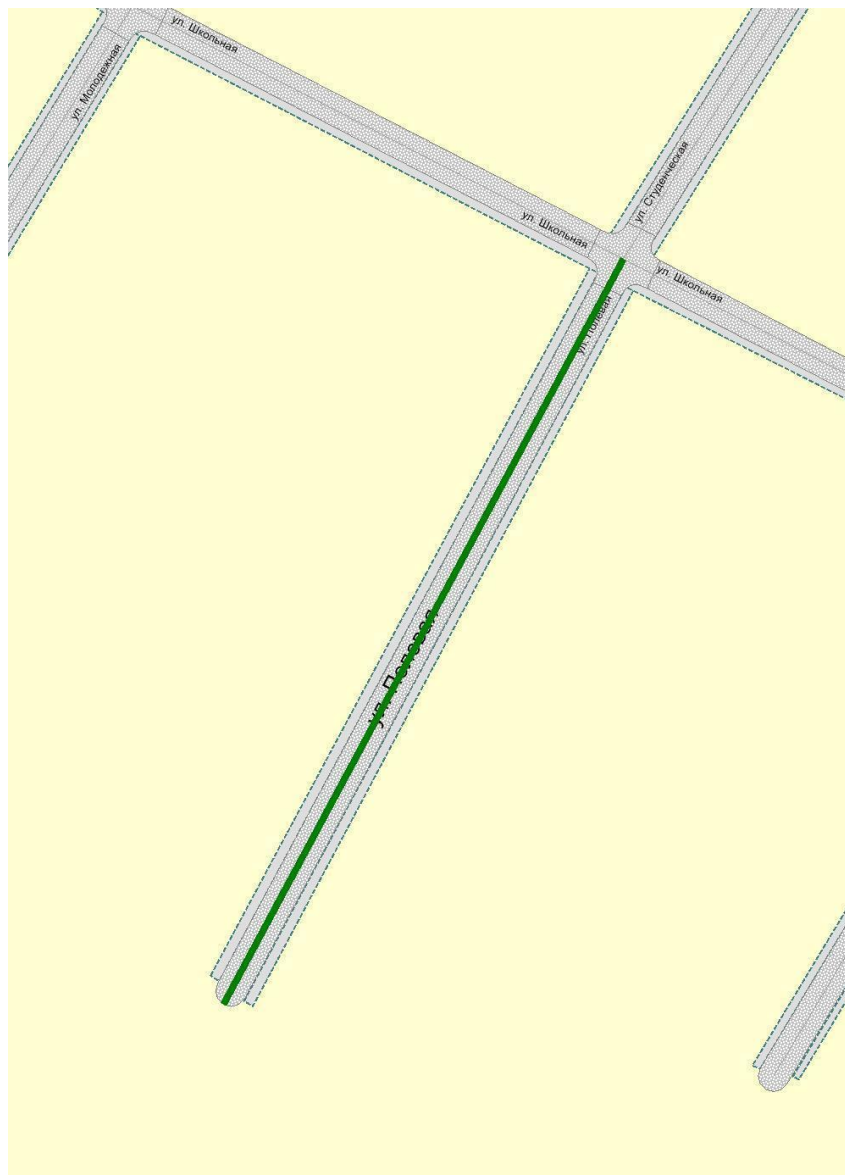
## ВЕДОМОСТЬ ПЕШЕХОДНЫХ ДОРОЖЕК, ТРОТУАРОВ

№ п.п.	Местоположение			Площадь, м2	Тип покрытия	Категория	Примечание
	сторона	начало, м	конец, м				
1	2	3	4	5	6	7	8
1	Ось	6	390	610,3	а/б		Установлен
2	Справа	197	390	290,3	а/б		Установлен

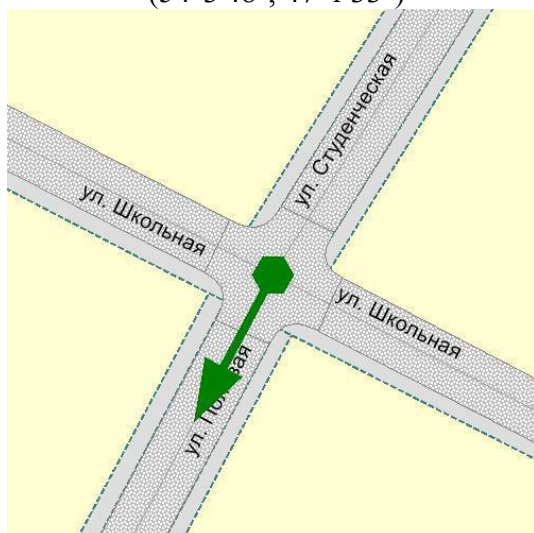
Итого	
1	Площадь тротуаров всего, м2 900,6
	В зоне озеленения 0
	Примыкающий к ПЧ 0
	– 900,6
2	Площадь покрытий по типам, м2
	а/б 900,6
	пгс 0
	пл 0
	гр 0

**ул. Полевая**  
**КМ: 0,000- 0,151**

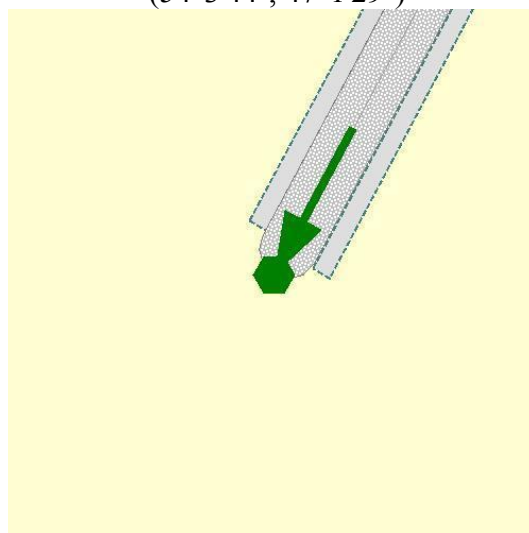
# СХЕМА РАСПОЛОЖЕНИЯ



Начало:  
(54°3'48", 47°1'33")



Конец:  
(54°3'44", 47°1'29")



## ВЕДОМОСТЬ РАЗМЕЩЕНИЯ ДОРОЖНЫХ ЗНАКОВ

№ п.п.	Местоположение		Наименование знака, указателя	Номер по ГОСТ Р 52290-2004	Способ установки	Примечание
	сторона	по оси, м				
1	2	3	4	5	6	7
1	Слева	9	Уступите дорогу	2.4	Стойка	Требуется

Итого						1
Дорожных знаков всего установлено						0
Дорожных знаков всего требуется						1
Уступите дорогу				2.4		1
Дорожных знаков всего демонтировать						0
Дорожных знаков всего временных						0

## ВЕДОМОСТЬ ОПОР ОСВЕЩЕНИЯ И КОНТАКТНЫХ СЕТЕЙ

№ п.п.	Местоположение		Назначение опоры	Тип опоры	Установлена / Требуется / Демонтировать	Примечание
	сторона	по оси, м				
1	2	3	4	5	6	7
1	Справа	25	Освещение	Бетон	Требуется	Фонарь, 1 шт.
2	Справа	58	Освещение	Бетон	Требуется	Фонарь, 1 шт.
3	Справа	95	Освещение	Бетон	Требуется	Фонарь, 1 шт.
4	Справа	132	Освещение	Бетон	Требуется	Фонарь, 1 шт.

	Итого					
1	Опор установлено, шт					0
2	Опор требуется, шт					4
3	Опор демонтировать, шт					0

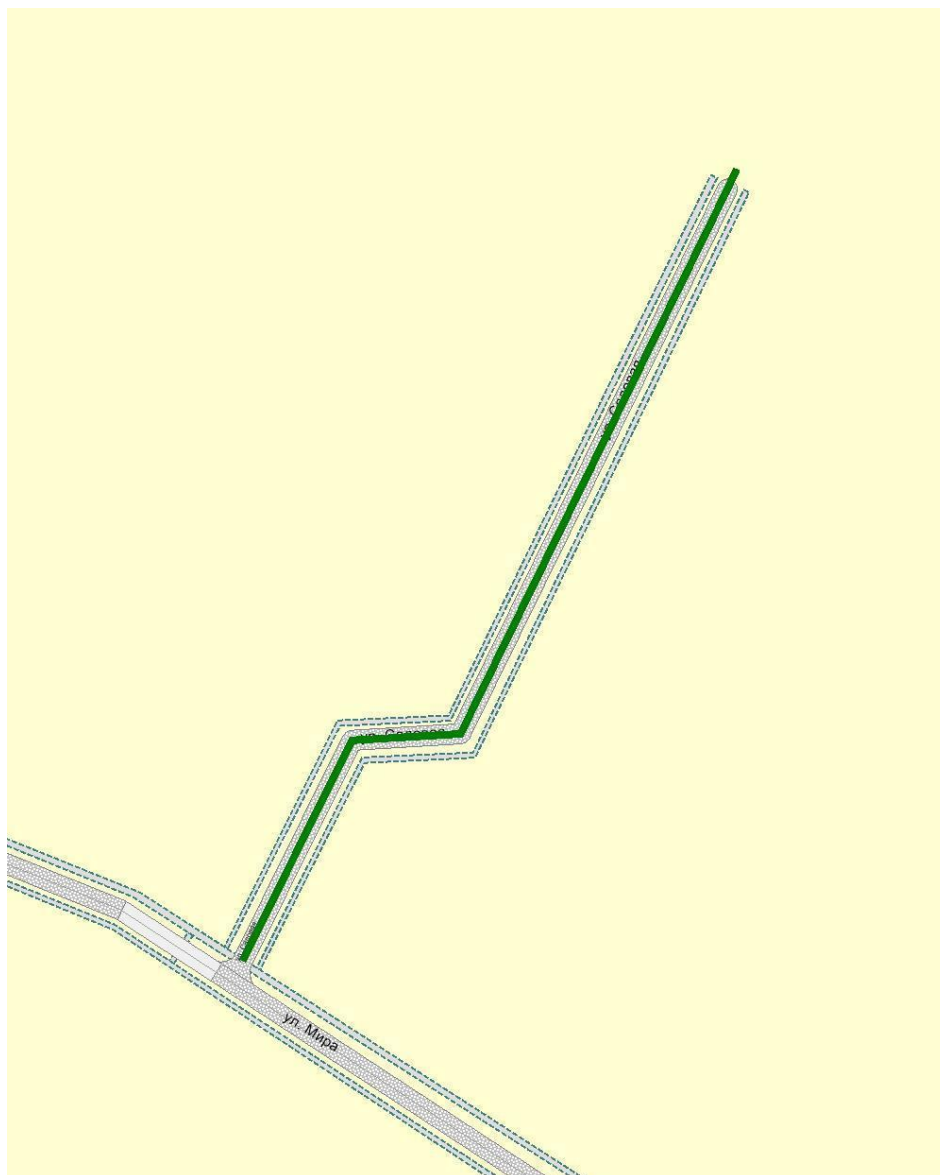
## ВЕДОМОСТЬ ПЕШЕХОДНЫХ ДОРОЖЕК, ТРОТУАРОВ

№ п.п.	Местоположение			Площадь, м2	Тип покрытия	Категория	Примечание
	сторона	начало, м	конец, м				
1	2	3	4	5	6	7	8
1	Справа	4	148	254,7	а/б		Установлен
2	Слева	3	149	238,7	а/б		Установлен

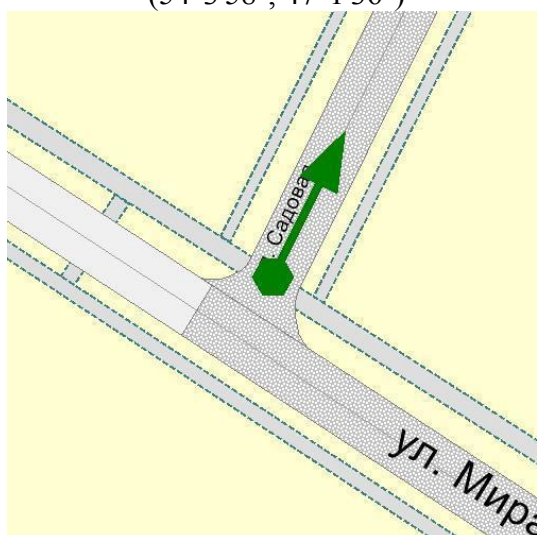
	Итого					
1	Площадь тротуаров всего, м2					493,4
	В зоне озеленения					0
	Примыкающий к ПЧ					0
	–					493,4
2	Площадь покрытий по типам, м2					
	а/б					493,4
	пгс					0
	пл					0
	гр					0

**ул. Садовая**  
**КМ: 0,000- 0,268**

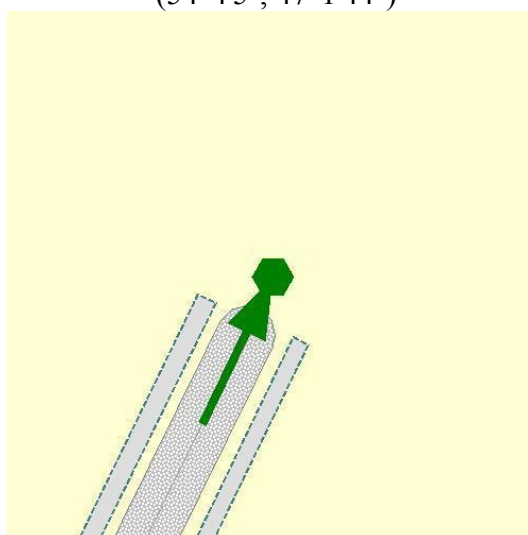
# СХЕМА РАСПОЛОЖЕНИЯ



Начало:  
(54°3'58", 47°1'36")



Конец:  
(54°4'5", 47°1'44")



## ВЕДОМОСТЬ РАЗМЕЩЕНИЯ ДОРОЖНЫХ ЗНАКОВ

№ п.п.	Местоположение		Наименование знака, указателя	Номер по ГОСТ Р 52290-2004	Способ установки	Примечание
	сторона	по оси, м				
1	2	3	4	5	6	7
1	Слева	4	Уступите дорогу	2.4	Стойка	Требуется

Итого						1
Дорожных знаков всего установлено						0
Дорожных знаков всего требуется						1
Уступите дорогу				2.4		1
Дорожных знаков всего демонтировать						0
Дорожных знаков всего временных						0

## ВЕДОМОСТЬ ОПОР ОСВЕЩЕНИЯ И КОНТАКТНЫХ СЕТЕЙ

№ п.п.	Местоположение		Назначение опоры	Тип опоры	Установлена / Требуется / Демонтировать	Примечание
	сторона	по оси, м				
1	2	3	4	5	6	7
1	Справа	21	Освещение	Бетон	Требуется	Фонарь, 1 шт.
2	Справа	58	Освещение	Бетон	Требуется	Фонарь, 1 шт.
3	Справа	98	Освещение	Бетон	Требуется	Фонарь, 1 шт.
4	Справа	133	Освещение	Бетон	Требуется	Фонарь, 1 шт.
5	Справа	169	Освещение	Бетон	Требуется	Фонарь, 1 шт.
6	Справа	198	Освещение	Бетон	Требуется	Фонарь, 1 шт.
7	Справа	229	Освещение	Бетон	Требуется	Фонарь, 1 шт.
8	Справа	260	Освещение	Бетон	Требуется	Фонарь, 1 шт.

	Итого					
1	Опор установлено, шт					0
2	Опор требуется, шт					8
3	Опор демонтировать, шт					0

## ВЕДОМОСТЬ ПЕШЕХОДНЫХ ДОРОЖЕК, ТРОТУАРОВ

№ п.п.	Местоположение			Площадь, м2	Тип покрытия	Категория	Примечание
	сторона	начало, м	конец, м				
1	2	3	4	5	6	7	8
1	Слева	1	263	370,4	а/б		Установлен
2	Справа	0	264	352,9	а/б		Установлен

	Итого					
1	Площадь тротуаров всего, м2					723,3
	В зоне озеленения					0
	Примыкающий к ПЧ					0
	–					723,3
2	Площадь покрытий по типам, м2					
	а/б					723,3
	пгс					0
	пл					0
	гр					0

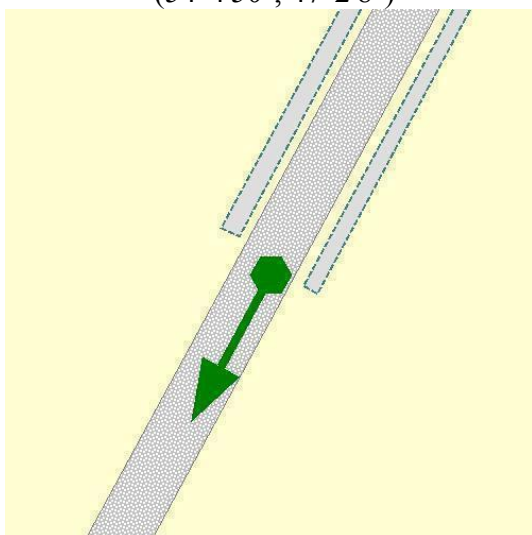
**ул. Советская**  
**КМ: 0,000- 3,295**



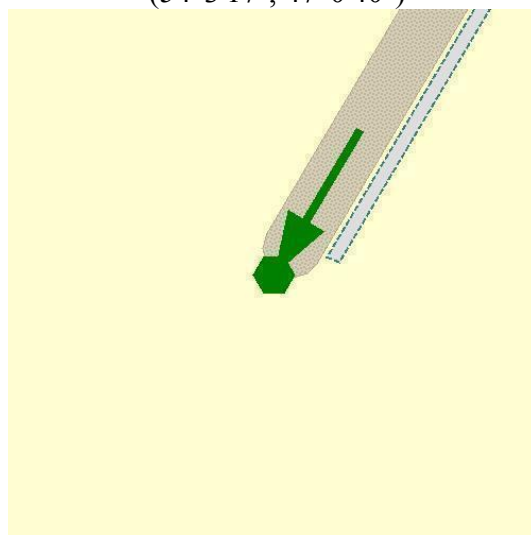
# СХЕМА РАСПОЛОЖЕНИЯ



Начало:  
(54°4'50", 47°2'8")







Конец:  
(54°3'17", 47°0'40")



## СВОДНАЯ ВЕДОМОСТЬ ОБЪЕМОВ ГОРИЗОНТАЛЬНОЙ ДОРОЖНОЙ РАЗМЕТКИ

№ п.п.	Местоположение			Длина, м	Номер по ГОСТ Р 51256-2011	Примечание
	сторона	начало, м	конец, м			
1	2	3	4	5	6	7
1	Ось	1044	1048	6,4	1.14.1	желтая; полос: 7
2	Ось	1115	1403	287,6	1.5	
3	Ось	1311	1315	7,4	1.14.1	желтая; полос: 8
4	Ось	1402	1452	50	1.6	
5	Ось	1474	1478	7,4	1.14.1	желтая; полос: 8
6	Ось	1496	1546	50	1.6	
7	Ось	1546	1624	77,5	1.5	
8	Ось	1726	1776	50	1.6	
9	Ось	1776	1877	101	1.5	
10	Ось	1877	1927	50	1.6	
11	Ось	1947	1958	11,3	1.7	
12	Ось	1958	1975	16,8	1.1	
13	Ось	1977	1981	7,4	1.14.1	желтая; полос: 8
14	Ось	1979	1999	20	1.1	
15	Ось	1999	2049	50	1.6	
16	Ось	2049	2492	442,5	1.5	
17	Ось	2492	2542	50	1.6	
18	Ось	2542	2562	20	1.1	
19	Ось	2562	2574	12	1.7	
20	Ось	2574	2594	20	1.1	
21	Ось	2575	2579	7,4	1.14.1	желтая; полос: 8
22	Слева	2590	2602	12	1.11	
23	Ось	2594	2644	50	1.6	
24	Слева	2602	2610	8	1.17	
25	Слева	2610	2622	12	1.11	

Номер по ГОСТ Р 51256-2011	Форма, цвет, размеры в м	Назначение	Длина, мм.	Площадь, м <sup>2</sup>
1.1		Разделяет транспортные потоки противоположных направлений и обозначает границы полос движения в опасных местах на дорогах; обозначает границы проезжей части, на которые въезд запрещен; обозначает границы стояночных мест транспортных средств	76,8	7,7
1.11		Разделяет транспортные потоки противоположных или попутных направлений на участках дорог, где перестроение разрешено только из одной полосы; обозначает места, где необходимо разрешить движение только со стороны прерывистой линии (в местах разворота, въезда и выезда с прилегающей территории)	24	6,3
1.14.1		Обозначает пешеходный переход при $4,00 \leq P \leq 6,00$	36	62,4
1.14.1 желтая		Обозначает пешеходный переход при $4,00 \leq P \leq 6,00$	36	81,6

Номер по ГОСТ Р 51256-2011	Форма, цвет, размеры в м	Назначение	Длина, м.	Площадь, м <sup>2</sup>
1.17		Цвет - желтый. Обозначает места остановок маршрутных транспортных средств и стоянки такси	8	1,5
1.5		Разделяет транспортные потоки противоположных направлений на дорогах, имеющих две или три полосы ; обозначает границы полос движения при наличии двух и более полос, предназначенных для движения в одном направлении	908,7	22,7
1.6		Предупреждает о приближении к разметке 1.1 или 1.11, которая разделяет транспортные потоки противоположных или попутных направлений	350	26,3
1.7		Обозначает полосы движения в пределах перекрестка	23,3	1,7

	Итого	
	Цвет разметки	Площадь, м <sup>2</sup>
1	Белый	127,09
2	Желтый	83,13

### СВОДНАЯ ВЕДОМОСТЬ ИСКУССТВЕННЫХ ДОРОЖНЫХ НЕРОВНОСТЕЙ

№ п.п.	Местоположение			Длина, м	Конструкция	Состояние
	сторона	начало, м	конец, м			
1	2	3	4	5	6	7

	Итого	0
	Состояние	
1	Отличное	0
2	Хорошее	0
3	Плохое	0
4	Неизвестно	0

## ВЕДОМОСТЬ РАЗМЕЩЕНИЯ ДОРОЖНЫХ ЗНАКОВ

№ п.п.	Местоположение		Наименование знака, указателя	Номер по ГОСТ Р 52290-2004	Способ установки	Примечание
	сторона	по оси, м				
1	2	3	4	5	6	7
1	Справа	557	Уступите дорогу	2.4	Стойка	Требуется
2	Слева	580	Уступите дорогу	2.4	Опора	Требуется
3	Справа	991	Пешеходный переход	1.22	Стойка	Требуется
4	Справа	1029	Главная дорога	2.1	Опора	Требуется
5	Справа	1043	Пешеходный переход	5.19.1	Стойка	Требуется (на желтом фоне)
6	Справа	1043	Пешеходный переход	5.19.2	Стойка	Требуется (на желтом фоне)
7	Слева	1047	Главная дорога	2.1	Стойка	Требуется
8	Слева	1047	Пешеходный переход	5.19.1	Стойка	Требуется (на желтом фоне)
9	Слева	1047	Пешеходный переход	5.19.2	Стойка	Требуется (на желтом фоне)
10	Слева	1109	Пешеходный переход	1.22	Стойка	Требуется
11	Справа	1292	Главная дорога	2.1	Стойка	Требуется
12	Справа	1309	Пешеходный переход	5.19.1	Стойка	Требуется (на желтом фоне)
13	Справа	1309	Пешеходный переход	5.19.2	Стойка	Требуется (на желтом фоне)
14	Слева	1314	Главная дорога	2.1	Стойка	Требуется
15	Слева	1314	Пешеходный переход	5.19.1	Стойка	Требуется (на желтом фоне)
16	Слева	1314	Пешеходный переход	5.19.2	Стойка	Требуется (на желтом фоне)
17	Справа	1472	Пешеходный переход	5.19.1	Опора	Установлен (на желтом фоне)
18	Справа	1472	Пешеходный переход	5.19.2	Опора	Установлен (на желтом фоне)
19	Справа	1472	Пешеходный переход	5.19.1	Опора	Установлен (на желтом фоне)
20	Справа	1472	Пешеходный переход	5.19.2	Опора	Установлен (на желтом фоне)
21	Слева	1477	Пешеходный переход	5.19.1	Опора	Установлен (на желтом фоне)
22	Слева	1477	Пешеходный переход	5.19.2	Опора	Установлен (на желтом фоне)
23	Слева	1477	Пешеходный переход	5.19.1	Опора	Установлен (на желтом фоне)
24	Слева	1477	Пешеходный переход	5.19.2	Опора	Установлен (на желтом фоне)
25	Слева	1708	Главная дорога	2.1	Стойка	Требуется
26	Справа	1945	Главная дорога	2.1	Стойка	Требуется
27	Слева	1960	Главная дорога	2.1	Опора	Требуется
28	Справа	1974	Пешеходный переход	5.19.1	Кронштейн	Установлен (на желтом фоне)
29	Справа	1974	Пешеходный переход	5.19.2	Кронштейн	Установлен (на желтом фоне)
30	Справа	1974	Пешеходный переход	5.19.1	Стойка	Установлен (на желтом фоне)
31	Справа	1974	Пешеходный переход	5.19.2	Стойка	Установлен (на желтом фоне)
32	Слева	1979	Пешеходный переход	5.19.1	Кронштейн	Установлен (на желтом фоне)
33	Слева	1979	Пешеходный переход	5.19.2	Кронштейн	Установлен (на желтом фоне)
34	Слева	1980	Пешеходный переход	5.19.1	Стойка	Установлен (на желтом фоне)
35	Слева	1980	Пешеходный переход	5.19.2	Стойка	Установлен (на желтом фоне)
36	Справа	2559	Главная дорога	2.1	Стойка	Требуется
37	Справа	2572	Пешеходный переход	5.19.1	Стойка	Требуется (на желтом фоне)
38	Справа	2572	Пешеходный переход	5.19.2	Стойка	Требуется (на желтом фоне)
39	Слева	2578	Главная дорога	2.1	Опора	Требуется
40	Слева	2578	Пешеходный переход	5.19.1	Опора	Требуется (на желтом фоне)
41	Слева	2578	Пешеходный переход	5.19.2	Опора	Требуется (на желтом фоне)
42	Слева	2610	Место остановки автобуса и (или) троллейбуса	5.16	Стойка	Требуется
43	Слева	2610	Место остановки автобуса и (или) троллейбуса	5.16	Стойка	Требуется
44	Справа	2730	Опасный поворот	1.11.1	Стойка	Требуется
45	Справа	2730	Пешеходный переход	1.22	Стойка	Требуется

Итого						45
Дорожных знаков всего установлено						16
Пешеходный переход				5.19.1		8
Пешеходный переход				5.19.2		8
Дорожных знаков всего требуется						29
Опасный поворот				1.11.1		1
Пешеходный переход				1.22		3
Главная дорога				2.1		9
Уступите дорогу				2.4		2
Место остановки автобуса и (или) троллейбуса				5.16		2
Пешеходный переход				5.19.1		6
Пешеходный переход				5.19.2		6
Дорожных знаков всего демонтировать						0
Дорожных знаков всего временных						0

## ВЕДОМОСТЬ ОПОР ОСВЕЩЕНИЯ И КОНТАКТНЫХ СЕТЕЙ

№ п.п.	Местоположение		Назначение опоры	Тип опоры	Установлена / Требуется / Демонтировать	Примечание
	сторона	по оси, м				
1	2	3	4	5	6	7
1	Слева	12	Освещение	Бетон	Требуется	Фонарь, 1 шт.
2	Слева	51	Освещение	Бетон	Требуется	Фонарь, 1 шт.
3	Слева	88	Освещение	Бетон	Требуется	Фонарь, 1 шт.
4	Слева	121	Освещение	Бетон	Требуется	Фонарь, 1 шт.
5	Слева	155	Освещение	Бетон	Требуется	Фонарь, 1 шт.
6	Слева	191	Освещение	Бетон	Требуется	Фонарь, 1 шт.
7	Слева	229	Освещение	Бетон	Требуется	Фонарь, 1 шт.
8	Слева	263	Освещение	Бетон	Требуется	Фонарь, 1 шт.
9	Слева	295	Освещение	Бетон	Требуется	Фонарь, 1 шт.
10	Слева	327	Освещение	Бетон	Требуется	Фонарь, 1 шт.
11	Слева	359	Освещение	Бетон	Требуется	Фонарь, 1 шт.
12	Слева	392	Освещение	Бетон	Требуется	Фонарь, 1 шт.
13	Слева	421	Освещение	Бетон	Требуется	Фонарь, 1 шт.
14	Слева	456	Освещение	Бетон	Требуется	Фонарь, 1 шт.
15	Слева	491	Освещение	Бетон	Требуется	Фонарь, 1 шт.
16	Слева	527	Освещение	Бетон	Требуется	Фонарь, 1 шт.
17	Справа	562	Освещение	Бетон	Установлена	Фонарь, 2 шт.
18	Слева	580	Освещение	Бетон	Установлена	Фонарь, 1 шт.
19	Справа	580	Освещение	Бетон	Установлена	Фонарь, 1 шт.
20	Справа	582	Освещение	Бетон	Установлена	Фонарь, 1 шт.
21	Слева	610	Освещение	Бетон	Установлена	Фонарь, 1 шт.
22	Слева	640	Освещение	Бетон	Установлена	Фонарь, 1 шт.
23	Слева	670	Освещение	Бетон	Установлена	Фонарь, 1 шт.
24	Слева	700	Освещение	Бетон	Установлена	Фонарь, 1 шт.
25	Слева	730	Освещение	Бетон	Установлена	Фонарь, 1 шт.
26	Слева	760	Освещение	Бетон	Установлена	Фонарь, 1 шт.
27	Слева	790	Освещение	Бетон	Установлена	Фонарь, 1 шт.
28	Слева	820	Освещение	Бетон	Установлена	Фонарь, 1 шт.
29	Слева	850	Освещение	Бетон	Установлена	Фонарь, 1 шт.
30	Слева	880	Освещение	Бетон	Установлена	Фонарь, 1 шт.
31	Слева	910	Освещение	Бетон	Установлена	Фонарь, 1 шт.
32	Слева	940	Освещение	Бетон	Установлена	Фонарь, 1 шт.
33	Справа	970	Освещение	Бетон	Установлена	Фонарь, 1 шт.
34	Справа	1000	Освещение	Бетон	Установлена	Фонарь, 1 шт.
35	Справа	1029	Освещение	Бетон	Установлена	Фонарь, 1 шт.
36	Справа	1060	Освещение	Бетон	Установлена	Фонарь, 1 шт.
37	Справа	1090	Освещение	Бетон	Установлена	Фонарь, 1 шт.
38	Справа	1120	Освещение	Бетон	Установлена	Фонарь, 1 шт.
39	Справа	1150	Освещение	Бетон	Установлена	Фонарь, 1 шт.
40	Справа	1180	Освещение	Бетон	Установлена	Фонарь, 1 шт.
41	Справа	1209	Освещение	Бетон	Установлена	Фонарь, 1 шт.
42	Справа	1240	Освещение	Бетон	Установлена	Фонарь, 1 шт.
43	Справа	1270	Освещение	Бетон	Установлена	Фонарь, 1 шт.
44	Справа	1300	Освещение	Бетон	Установлена	Фонарь, 1 шт.
45	Справа	1330	Освещение	Бетон	Установлена	Фонарь, 1 шт.
46	Справа	1360	Освещение	Бетон	Установлена	Фонарь, 1 шт.
47	Справа	1390	Освещение	Бетон	Установлена	Фонарь, 1 шт.
48	Справа	1420	Освещение	Бетон	Установлена	Фонарь, 1 шт.
49	Справа	1449	Освещение	Бетон	Установлена	Фонарь, 1 шт.
50	Справа	1472	Освещение	Бетон	Установлена	Фонарь, 1 шт.
51	Слева	1477	Освещение	Бетон	Установлена	Фонарь, 1 шт.
52	Справа	1510	Освещение	Бетон	Установлена	Фонарь, 1 шт.
53	Справа	1539	Освещение	Бетон	Установлена	Фонарь, 1 шт.
54	Справа	1570	Освещение	Бетон	Установлена	Фонарь, 1 шт.
55	Справа	1600	Освещение	Бетон	Установлена	Фонарь, 1 шт.
56	Слева	1609	Освещение	Бетон	Установлена	Фонарь, 1 шт.
57	Справа	1630	Освещение	Бетон	Установлена	Фонарь, 1 шт.
58	Справа	1660	Освещение	Бетон	Установлена	Фонарь, 1 шт.
59	Справа	1705	Освещение	Бетон	Установлена	Фонарь, 1 шт.
60	Слева	1743	Освещение	Бетон	Установлена	Фонарь, 1 шт.
61	Слева	1777	Освещение	Бетон	Установлена	Фонарь, 1 шт.
62	Слева	1807	Освещение	Бетон	Установлена	Фонарь, 1 шт.
63	Слева	1835	Освещение	Бетон	Установлена	Фонарь, 1 шт.
64	Слева	1868	Освещение	Бетон	Установлена	Фонарь, 1 шт.
65	Слева	1901	Освещение	Бетон	Установлена	Фонарь, 1 шт.
66	Слева	1935	Освещение	Бетон	Установлена	Фонарь, 1 шт.

№ п.п.	Местоположение		Назначение опоры	Тип опоры	Установлена / Требуется / Демонтировать	Примечание
	сторона	по оси, м				
1	2	3	4	5	6	7
67	Слева	1960	Освещение	Бетон	Установлена	Фонарь, 2 шт.
68	Справа	1975	Освещение	Бетон	Установлена	Фонарь, 1 шт.
69	Слева	1979	Освещение	Бетон	Установлена	Фонарь, 1 шт.
70	Слева	2014	Освещение	Бетон	Установлена	Фонарь, 1 шт.
71	Слева	2049	Освещение	Бетон	Установлена	Фонарь, 1 шт.
72	Слева	2084	Освещение	Бетон	Установлена	Фонарь, 1 шт.
73	Слева	2117	Освещение	Бетон	Установлена	Фонарь, 1 шт.
74	Слева	2151	Освещение	Бетон	Установлена	Фонарь, 1 шт.
75	Слева	2187	Освещение	Бетон	Установлена	Фонарь, 1 шт.
76	Слева	2224	Освещение	Бетон	Установлена	Фонарь, 1 шт.
77	Слева	2257	Освещение	Бетон	Установлена	Фонарь, 1 шт.
78	Слева	2289	Освещение	Бетон	Установлена	Фонарь, 1 шт.
79	Слева	2320	Освещение	Бетон	Установлена	Фонарь, 1 шт.
80	Слева	2350	Освещение	Бетон	Установлена	Фонарь, 1 шт.
81	Слева	2380	Освещение	Бетон	Установлена	Фонарь, 1 шт.
82	Слева	2410	Освещение	Бетон	Установлена	Фонарь, 1 шт.
83	Слева	2443	Освещение	Бетон	Установлена	Фонарь, 1 шт.
84	Слева	2474	Освещение	Бетон	Установлена	Фонарь, 1 шт.
85	Слева	2504	Освещение	Бетон	Установлена	Фонарь, 1 шт.
86	Слева	2537	Освещение	Бетон	Установлена	Фонарь, 1 шт.
87	Слева	2578	Освещение	Бетон	Установлена	Фонарь, 1 шт.
88	Слева	2600	Освещение	Бетон	Установлена	Фонарь, 1 шт.
89	Слева	2634	Освещение	Бетон	Установлена	Фонарь, 1 шт.
90	Слева	2665	Освещение	Бетон	Установлена	Фонарь, 1 шт.
91	Слева	2705	Освещение	Бетон	Установлена	Фонарь, 1 шт.
92	Слева	2742	Освещение	Бетон	Установлена	Фонарь, 1 шт.
93	Слева	2782	Освещение	Бетон	Установлена	Фонарь, 1 шт.
94	Слева	2800	Освещение	Бетон	Установлена	Фонарь, 1 шт.
95	Слева	2830	Освещение	Бетон	Установлена	Фонарь, 1 шт.
96	Слева	2860	Освещение	Бетон	Установлена	Фонарь, 1 шт.
97	Слева	2890	Освещение	Бетон	Установлена	Фонарь, 1 шт.
98	Слева	2920	Освещение	Бетон	Установлена	Фонарь, 1 шт.
99	Слева	2950	Освещение	Бетон	Установлена	Фонарь, 1 шт.
100	Слева	2980	Освещение	Бетон	Установлена	Фонарь, 1 шт.
101	Слева	3010	Освещение	Бетон	Установлена	Фонарь, 1 шт.
102	Слева	3040	Освещение	Бетон	Установлена	Фонарь, 1 шт.
103	Слева	3070	Освещение	Бетон	Установлена	Фонарь, 1 шт.
104	Слева	3100	Освещение	Бетон	Установлена	Фонарь, 1 шт.
105	Слева	3130	Освещение	Бетон	Установлена	Фонарь, 1 шт.
106	Слева	3160	Освещение	Бетон	Установлена	Фонарь, 1 шт.
107	Слева	3190	Освещение	Бетон	Установлена	Фонарь, 1 шт.
108	Слева	3220	Освещение	Бетон	Установлена	Фонарь, 1 шт.
109	Слева	3250	Освещение	Бетон	Установлена	Фонарь, 1 шт.
110	Слева	3280	Освещение	Бетон	Установлена	Фонарь, 1 шт.

	Итого	
1	Опор установлено, шт	94
2	Опор требуется, шт	16
3	Опор демонтировать, шт	0

## ВЕДОМОСТЬ РАЗМЕЩЕНИЯ ПЕШЕХОДНЫХ ПЕРЕХОДОВ

№ п.п.	Местоположение		Номер разметки по ГОСТ Р 51256-2011	Примечание
	начало, м	конец, м		
1	2	3	4	5
1	1044	1048	1.14.1	УЛЬЯНОВСКАЯ ОБЛАСТЬ, ул. Советская Количество полос: 7 Тип перехода: нерегулируемый
2	1311	1315	1.14.1	УЛЬЯНОВСКАЯ ОБЛАСТЬ, ул. Советская Количество полос: 8 Тип перехода: нерегулируемый
3	1474	1478	1.14.1	УЛЬЯНОВСКАЯ ОБЛАСТЬ, ул. Советская Количество полос: 8 Тип перехода: н.д.
4	1977	1981	1.14.1	УЛЬЯНОВСКАЯ ОБЛАСТЬ, ул. Советская Количество полос: 8 Тип перехода: н.д.
5	2575	2579	1.14.1	УЛЬЯНОВСКАЯ ОБЛАСТЬ, ул. Советская Количество полос: 8 Тип перехода: нерегулируемый

	Итого	
1.	Пешеходных переходов	5

## ВЕДОМОСТЬ ПЕШЕХОДНЫХ ДОРОЖЕК, ТРОТУАРОВ

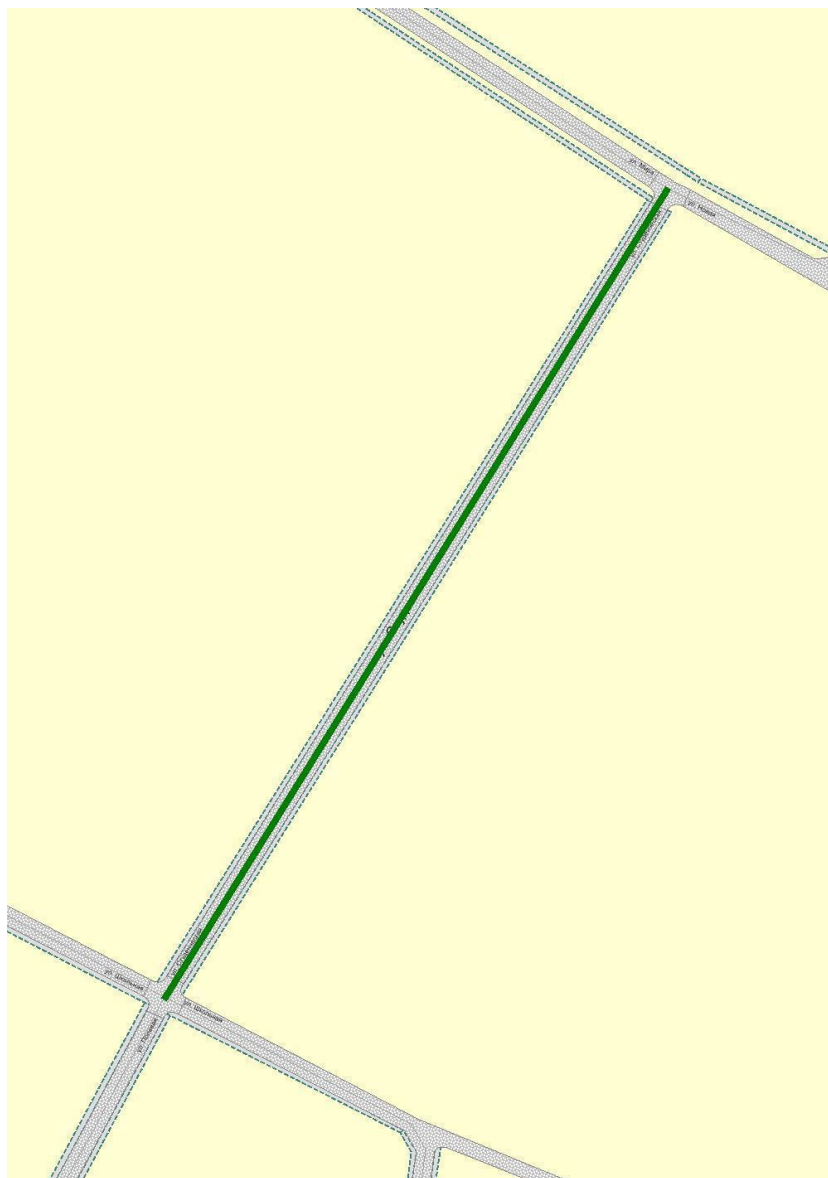
№ п.п.	Местоположение			Площадь, м2	Тип покрытия	Категория	Примечание
	сторона	начало, м	конец, м				
1	2	3	4	5	6	7	8
1	Ось	1937	2574	710,7	а/б		Установлен
2	Слева	109	1043	1504,3	а/б		Установлен
3	Справа	576	1475	1318,8	а/б		Установлен
4	Слева	1045	1936	1248,4	а/б		Установлен
5	Ось	1475	3292	2981	а/б		Установлен

	Итого	
1	Площадь тротуаров всего, м2	7763,2
	В зоне озеленения	0
	Примыкающий к ПЧ	0
	–	7763,2
2	Площадь покрытий по типам, м2	
	а/б	7763,2
	пгс	0
	пл	0
	гр	0

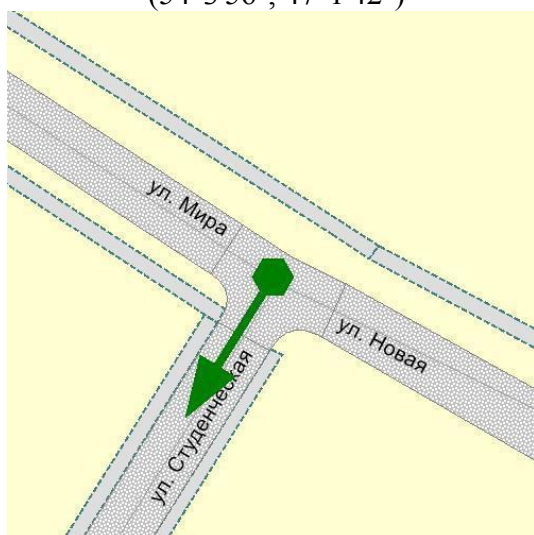
**ул. Студенческая**  
**КМ: 0,000- 0,291**



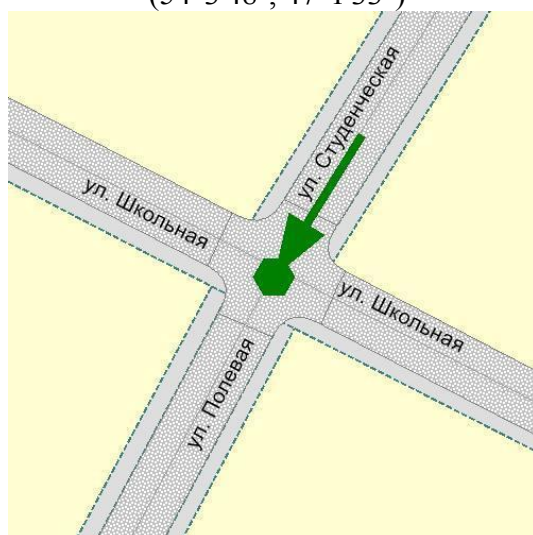
# СХЕМА РАСПОЛОЖЕНИЯ



Начало:  
(54°3'56", 47°1'42")



Конец:  
(54°3'48", 47°1'33")



## ВЕДОМОСТЬ РАЗМЕЩЕНИЯ ДОРОЖНЫХ ЗНАКОВ

№ п.п.	Местоположение		Наименование знака, указателя	Номер по ГОСТ Р 52290-2004	Способ установки	Примечание
	сторона	по оси, м				
1	2	3	4	5	6	7
1	Слева	8	Уступите дорогу	2.4	Стойка	Требуется
2	Справа	281	Уступите дорогу	2.4	Стойка	Требуется

Итого						2
Дорожных знаков всего установлено						0
Дорожных знаков всего требуется						2
Уступите дорогу					2.4	2
Дорожных знаков всего демонтировать						0
Дорожных знаков всего временных						0

## ВЕДОМОСТЬ ОПОР ОСВЕЩЕНИЯ И КОНТАКТНЫХ СЕТЕЙ

№ п.п.	Местоположение		Назначение опоры	Тип опоры	Установлена / Требуется / Демонтировать	Примечание
	сторона	по оси, м				
1	2	3	4	5	6	7
1	Справа	41	Освещение	Бетон	Установлена	Фонарь, 1 шт.
2	Справа	100	Освещение	Бетон	Установлена	Фонарь, 1 шт.
3	Слева	140	Освещение	Бетон	Установлена	Фонарь, 1 шт.
4	Слева	180	Освещение	Бетон	Установлена	Фонарь, 1 шт.
5	Слева	220	Освещение	Бетон	Установлена	Фонарь, 1 шт.
6	Слева	260	Освещение	Бетон	Установлена	Фонарь, 1 шт.

Итого						
1	Опор установлено, шт					6
2	Опор требуется, шт					0
3	Опор демонтировать, шт					0

## ВЕДОМОСТЬ ПЕШЕХОДНЫХ ДОРОЖЕК, ТРОТУАРОВ

№ п.п.	Местоположение			Площадь, м2	Тип покрытия	Категория	Примечание
	сторона	начало, м	конец, м				
1	2	3	4	5	6	7	8
1	Справа	6	288	422,5	а/б		Установлен
2	Слева	6	287	385	а/б		Установлен

Итого							
1	Площадь тротуаров всего, м2						807,5
	В зоне озеленения						0
	Примыкающий к ПЧ						0
	-						807,5
2	Площадь покрытий по типам, м2						
	а/б						807,5
	пгс						0
	пл						0
	гр						0

**ул. Школьная**  
**КМ: 0,000- 0,396**

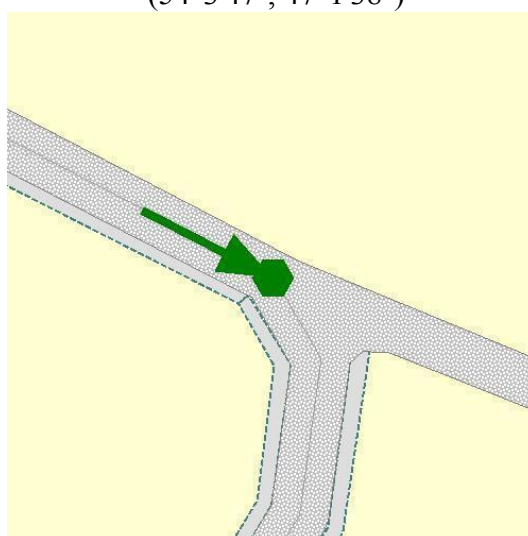
# СХЕМА РАСПОЛОЖЕНИЯ



Начало:  
(54°3'54", 47°1'20")



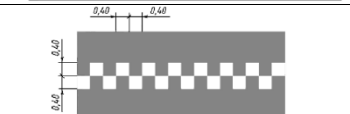


Конец:  
(54°3'47", 47°1'38")



## СВОДНАЯ ВЕДОМОСТЬ ОБЪЕМОВ ГОРИЗОНТАЛЬНОЙ ДОРОЖНОЙ РАЗМЕТКИ

№ п.п.	Местоположение			Длина, м	Номер по ГОСТ Р 51256-2011	Примечание
	сторона	начало, м	конец, м			
1	2	3	4	5	6	7
1	Ось	6	10	5,4	1.14.1	желтая; полос: 6
2	Ось	160	166	5,6	1.25	
3	Ось	162	168	5,6	1.25	
4	Ось	177	181	5,4	1.14.1	желтая; полос: 6
5	Ось	204	210	5,6	1.25	
6	Ось	207	213	5,6	1.25	

Номер по ГОСТ Р 51256-2011	Форма, цвет, размеры в м	Назначение	Длина, мм.	Площадь, м <sup>2</sup>
1.14.1		Обозначает пешеходный переход при $4,00 \leq P \leq 6,00$	10,8	19,2
1.14.1 желтая		Обозначает пешеходный переход при $4,00 \leq P \leq 6,00$	10,8	24
1.25		Обозначение искусственных неровностей по ГОСТ Р 52605	22,4	9

	Итого	
	Цвет разметки	Площадь, м <sup>2</sup>
1	Белый	28,16
2	Желтый	24

## СВОДНАЯ ВЕДОМОСТЬ ИСКУССТВЕННЫХ ДОРОЖНЫХ НЕРОВНОСТЕЙ

№ п.п.	Местоположение			Длина, м	Конструкция	Состояние
	сторона	начало, м	конец, м			
1	2	3	4	5	6	7
1	Ось	161	165	4	Монолитная	Хорошее

	Итого	1
	Состояние	
1	Отличное	0
2	Хорошее	1
3	Плохое	0
4	Неизвестно	0

## ВЕДОМОСТЬ РАЗМЕЩЕНИЯ ДОРОЖНЫХ ЗНАКОВ

№ п.п.	Местоположение		Наименование знака, указателя	Номер по ГОСТ Р 52290-2004	Способ установки	Примечание
	сторона	по оси, м				
1	2	3	4	5	6	7
1	Справа	7	Пешеходный переход	5.19.1	Стойка	Требуется (на желтом фоне)
2	Справа	7	Пешеходный переход	5.19.2	Стойка	Требуется (на желтом фоне)
3	Слева	8	Уступите дорогу	2.4	Стойка	Требуется
4	Слева	8	Пешеходный переход	5.19.1	Стойка	Требуется (на желтом фоне)
5	Слева	8	Пешеходный переход	5.19.2	Стойка	Требуется (на желтом фоне)
6	Справа	59	Искусственная неровность	1.17	Стойка	Требуется
7	Справа	59	Дети	1.23	Стойка	Требуется
8	Справа	59	Ограничение максимальной скорости	3.24	Стойка	Требуется
9	Справа	138	Дети	1.23	Стойка	Требуется
10	Справа	138	Зона действия	8.2.1	Стойка	Требуется
11	Справа	138	Ограничение максимальной скорости	3.24	Стойка	Требуется
12	Слева	161	Искусственная неровность	5.20	Стойка	Требуется
13	Справа	161	Искусственная неровность	5.20	Стойка	Требуется
14	Справа	176	Пешеходный переход	5.19.2	Стойка	Требуется (на желтом фоне)
15	Справа	176	Пешеходный переход	5.19.1	Стойка	Требуется (на желтом фоне)
16	Слева	180	Пешеходный переход	5.19.1	Стойка	Требуется (на желтом фоне)
17	Слева	180	Пешеходный переход	5.19.2	Стойка	Требуется (на желтом фоне)
18	Справа	205	Искусственная неровность	5.20	Стойка	Требуется
19	Справа	205	Главная дорога	2.1	Стойка	Требуется
20	Слева	207	Искусственная неровность	5.20	Стойка	Требуется
21	Слева	207	Ограничение максимальной скорости	3.24	Стойка	Требуется
22	Слева	221	Главная дорога	2.1	Стойка	Требуется
23	Слева	235	Дети	1.23	Стойка	Требуется
24	Слева	235	Зона действия	8.2.1	Стойка	Требуется
25	Слева	284	Дети	1.23	Стойка	Требуется
26	Слева	284	Ограничение максимальной скорости	3.24	Стойка	Установлен
27	Справа	303	Главная дорога	2.1	Стойка	Требуется
28	Слева	320	Главная дорога	2.1	Стойка	Требуется
29	Справа	390	Главная дорога	2.1	Стойка	Требуется
30	Справа	390	Направление главной дороги	8.13	Стойка	Требуется
31	Слева	396	Уступите дорогу	2.4	Стойка	Требуется
32	Слева	396	Направление главной дороги	8.13	Стойка	Требуется

Итого						32
Дорожных знаков всего установлено						1
Ограничение максимальной скорости				3.24		1
Дорожных знаков всего требуется						31
Искусственная неровность				1.17		1
Дети				1.23		4
Главная дорога				2.1		5
Уступите дорогу				2.4		2
Ограничение максимальной скорости				3.24		3
Пешеходный переход				5.19.1		4
Пешеходный переход				5.19.2		4
Искусственная неровность				5.20		4
Направление главной дороги				8.13		2
Зона действия				8.2.1		2
Дорожных знаков всего демонтировать						0
Дорожных знаков всего временных						0

## ВЕДОМОСТЬ ОПОР ОСВЕЩЕНИЯ И КОНТАКТНЫХ СЕТЕЙ

№ п.п.	Местоположение		Назначение опоры	Тип опоры	Установлена / Требуется / Демонтировать	Примечание
	сторона	по оси, м				
1	2	3	4	5	6	7
1	Слева	31	Освещение	Бетон	Требуется	Фонарь, 1 шт.
2	Слева	81	Освещение	Бетон	Установлена	Фонарь, 1 шт.
3	Слева	129	Освещение	Бетон	Установлена	Фонарь, 1 шт.
4	Слева	180	Освещение	Бетон	Требуется	Фонарь, 1 шт.
5	Слева	202	Освещение	Бетон	Требуется	Фонарь, 1 шт.
6	Слева	232	Освещение	Бетон	Требуется	Фонарь, 1 шт.
7	Слева	269	Освещение	Бетон	Требуется	Фонарь, 1 шт.
8	Слева	303	Освещение	Бетон	Требуется	Фонарь, 1 шт.
9	Слева	339	Освещение	Бетон	Требуется	Фонарь, 1 шт.
10	Слева	371	Освещение	Бетон	Требуется	Фонарь, 1 шт.

Итого		
1	Опор установлено, шт	2
2	Опор требуется, шт	8
3	Опор демонтировать, шт	0

## ВЕДОМОСТЬ РАЗМЕЩЕНИЯ ПЕШЕХОДНЫХ ПЕРЕХОДОВ

№ п.п.	Местоположение		Номер разметки по ГОСТ Р 51256-2011	Примечание
	начало, м	конец, м		
1	2	3	4	5
1	6	10	1.14.1	УЛЬЯНОВСКАЯ ОБЛАСТЬ, ул. Школьная Количество полос: 6 Тип перехода: нерегулируемый
2	177	181	1.14.1	УЛЬЯНОВСКАЯ ОБЛАСТЬ, ул. Школьная Количество полос: 6 Тип перехода: н.д.

Итого		
1.	Пешеходных переходов	2

## ВЕДОМОСТЬ РАЗМЕЩЕНИЯ СВЕТОФОРОВ

№ п/п	Местоположение		Номер по ГОСТ Р 52282-2004	Способ установки	Эксплуатационное состояние светофора	Примечание
	сторона	по оси, м				
1	2	3	4	5	6	7
1	Справа	176	Т.7	Стойка	Нет данных	Требуется
2	Справа	176	Т.7	Стойка	Нет данных	Установлен
3	Слева	180	Т.7	Стойка	Нет данных	Установлен
4	Слева	180	Т.7	Стойка	Нет данных	Требуется

Итого		4
Светофоров всего установлено		2
Т.7		2
Светофоров всего требуется		2
Т.7		2
Светофоров всего демонтировать		0
Светофоров всего временных		0

## ВЕДОМОСТЬ ПЕШЕХОДНЫХ ДОРОЖЕК, ТРОТУАРОВ

№ п.п.	Местоположение			Площадь, м2	Тип покрытия	Категория	Примечание
	сторона	начало, м	конец, м				
1	2	3	4	5	6	7	8
1	Слева	1	179	276,9	а/б		Установлен
2	Справа	80	394	546,6	а/б		Установлен

	Итого							
1	Площадь тротуаров всего, м2							823,5
	В зоне озеленения							0
	Примыкающий к ПЧ							0
	–							823,5
2	Площадь покрытий по типам, м2							
	а/б							823,5
	пгс							0
	пл							0
	гр							0

## ВЕДОМОСТЬ РАЗМЕЩЕНИЯ ПЕШЕХОДНЫХ ОГРАЖДЕНИЙ

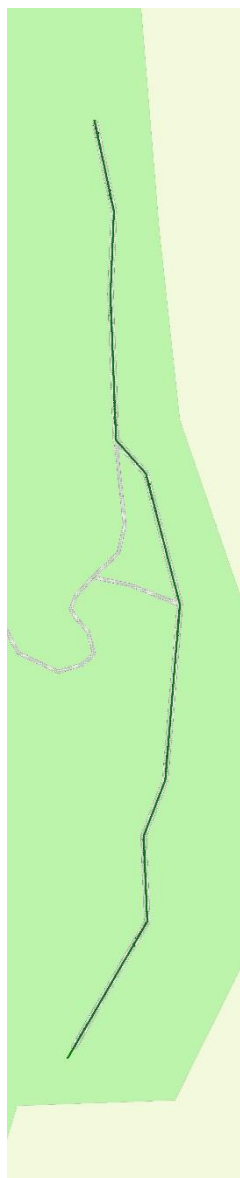
№ п/п	Протяженность, м			Дата установки	Расположение	Тип	Высота, м	Материал	Зона расположения
	Установленные, м	Требуется установить, м	Требуется демонтировать, м						
1	2	3	4	5	6	7	8	9	10
1		50		10.12.2020		Направляющие	1,0	Сталь	Гр.1 (вдоль тротуаров)
2		50		10.12.2020		Направляющие	1,0	Сталь	Гр.1 (вдоль тротуаров)
Итого	0	100	0						



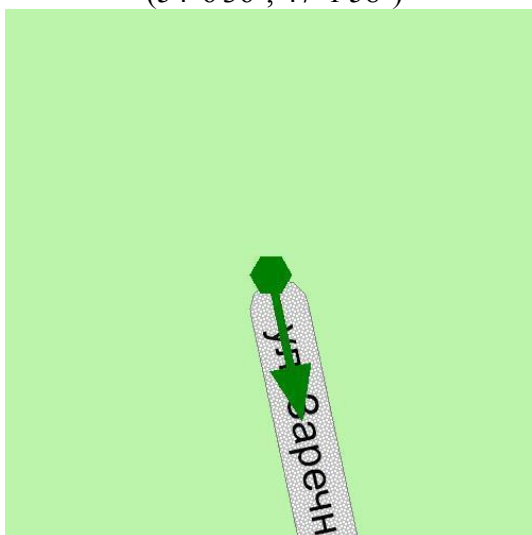
## **с. Вырыпаевка**

**ул. Заречная**  
**КМ: 0,000- 0,894**

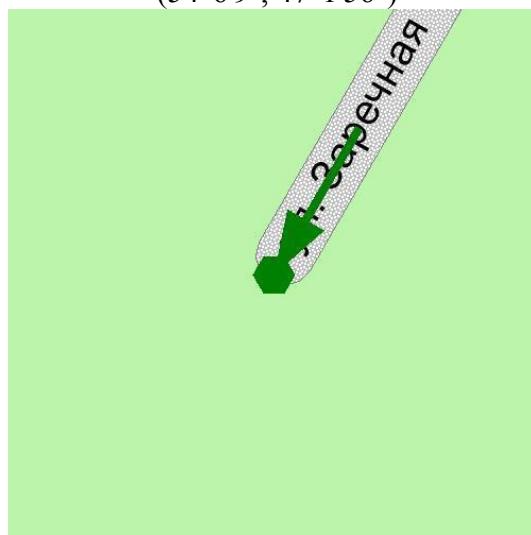
# СХЕМА РАСПОЛОЖЕНИЯ



Начало:  
(54°6'36", 47°1'58")



Конец:  
(54°6'9", 47°1'56")



## ВЕДОМОСТЬ РАЗМЕЩЕНИЯ ДОРОЖНЫХ ЗНАКОВ

№ п.п.	Местоположение		Наименование знака, указателя	Номер по ГОСТ Р 52290-2004	Способ установки	Примечание
	сторона	по оси, м				
1	2	3	4	5	6	7
1	Справа	288	Главная дорога	2.1	Стойка	Требуется
2	Слева	309	Главная дорога	2.1	Стойка	Требуется
3	Справа	450	Главная дорога	2.1	Стойка	Требуется
4	Слева	470	Главная дорога	2.1	Стойка	Требуется

Итого						4
Дорожных знаков всего установлено						0
Дорожных знаков всего требуется						4
Главная дорога					2.1	4
Дорожных знаков всего демонтировать						0
Дорожных знаков всего временных						0

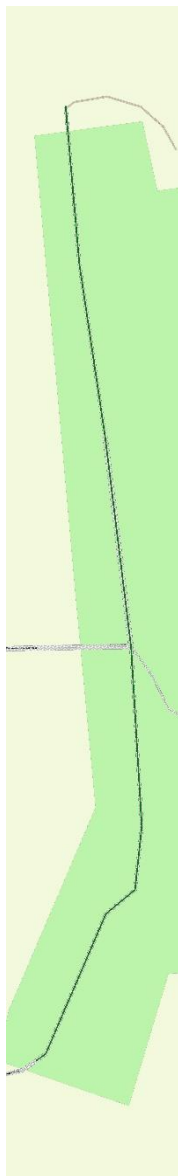
## ВЕДОМОСТЬ ОПОР ОСВЕЩЕНИЯ И КОНТАКТНЫХ СЕТЕЙ

№ п.п.	Местоположение		Назначение опоры	Тип опоры	Установлена / Требуется / Демонтировать	Примечание
	сторона	по оси, м				
1	2	3	4	5	6	7
1	Справа	5	Освещение	Бетон	Требуется	Фонарь, 1 шт.
2	Справа	43	Освещение	Бетон	Требуется	Фонарь, 1 шт.
3	Справа	78	Освещение	Бетон	Требуется	Фонарь, 1 шт.
4	Справа	116	Освещение	Бетон	Требуется	Фонарь, 1 шт.
5	Справа	153	Освещение	Бетон	Требуется	Фонарь, 1 шт.
6	Справа	189	Освещение	Бетон	Требуется	Фонарь, 1 шт.
7	Справа	226	Освещение	Бетон	Требуется	Фонарь, 1 шт.
8	Справа	259	Освещение	Бетон	Требуется	Фонарь, 1 шт.
9	Справа	295	Освещение	Бетон	Требуется	Фонарь, 1 шт.
10	Справа	330	Освещение	Бетон	Требуется	Фонарь, 1 шт.
11	Справа	371	Освещение	Бетон	Требуется	Фонарь, 1 шт.
12	Справа	408	Освещение	Бетон	Требуется	Фонарь, 1 шт.
13	Справа	443	Освещение	Бетон	Требуется	Фонарь, 1 шт.
14	Справа	480	Освещение	Бетон	Требуется	Фонарь, 1 шт.
15	Справа	510	Освещение	Бетон	Требуется	Фонарь, 1 шт.
16	Справа	543	Освещение	Бетон	Требуется	Фонарь, 1 шт.
17	Справа	578	Освещение	Бетон	Требуется	Фонарь, 1 шт.
18	Справа	613	Освещение	Бетон	Требуется	Фонарь, 1 шт.
19	Справа	650	Освещение	Бетон	Требуется	Фонарь, 1 шт.
20	Справа	683	Освещение	Бетон	Требуется	Фонарь, 1 шт.
21	Справа	720	Освещение	Бетон	Требуется	Фонарь, 1 шт.
22	Справа	761	Освещение	Бетон	Требуется	Фонарь, 1 шт.
23	Справа	794	Освещение	Бетон	Требуется	Фонарь, 1 шт.
24	Справа	828	Освещение	Бетон	Требуется	Фонарь, 1 шт.
25	Справа	863	Освещение	Бетон	Требуется	Фонарь, 1 шт.
26	Справа	900	Освещение	Бетон	Требуется	Фонарь, 1 шт.

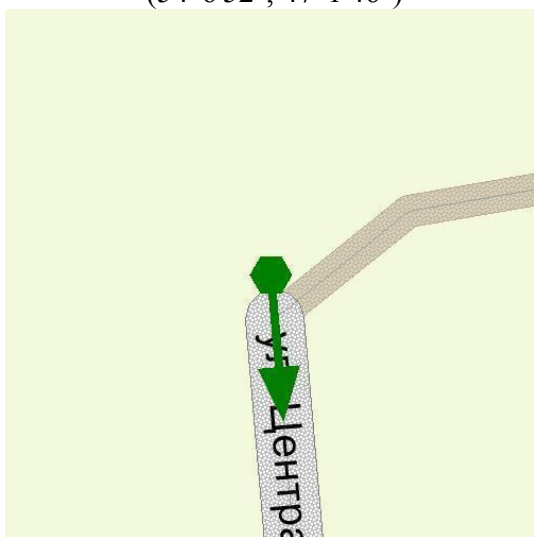
	Итого					
1	Опор установлено, шт					0
2	Опор требуется, шт					26
3	Опор демонтировать, шт					0

**ул. Центральная**  
**КМ: 0,000- 1,563**

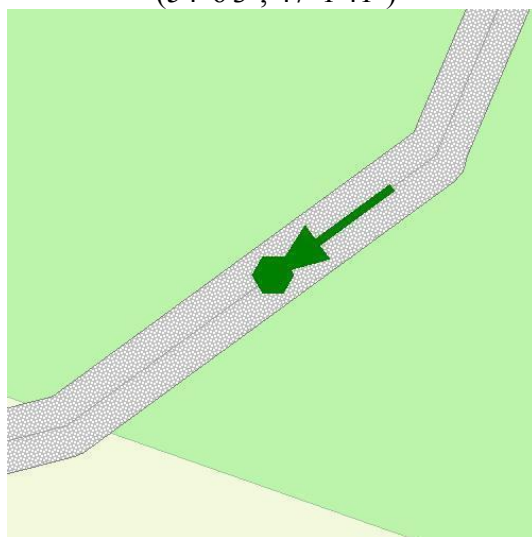
# СХЕМА РАСПОЛОЖЕНИЯ



Начало:  
(54°6'52", 47°1'46")



Конец:  
(54°6'3", 47°1'41")



## ВЕДОМОСТЬ РАЗМЕЩЕНИЯ ДОРОЖНЫХ ЗНАКОВ

№ п.п.	Местоположение		Наименование знака, указателя	Номер по ГОСТ Р 52290-2004	Способ установки	Примечание
	сторона	по оси, м				
1	2	3	4	5	6	7
1	Справа	846	Главная дорога	2.1	Стойка	Требуется
2	Слева	877	Главная дорога	2.1	Стойка	Требуется
Итого						2
Дорожных знаков всего установлено						0
Дорожных знаков всего требуется						2
Главная дорога					2.1	2
Дорожных знаков всего демонтировать						0
Дорожных знаков всего временных						0

## ВЕДОМОСТЬ ОПОР ОСВЕЩЕНИЯ И КОНТАКТНЫХ СЕТЕЙ

№ п.п.	Местоположение		Назначение опоры	Тип опоры	Установлена / Требуется / Демонтировать	Примечание
	сторона	по оси, м				
1	2	3	4	5	6	7
1	Слева	9	Освещение	Бетон	Требуется	Фонарь, 1 шт.
2	Слева	46	Освещение	Бетон	Требуется	Фонарь, 1 шт.
3	Слева	82	Освещение	Бетон	Требуется	Фонарь, 1 шт.
4	Слева	118	Освещение	Бетон	Требуется	Фонарь, 1 шт.
5	Слева	156	Освещение	Бетон	Требуется	Фонарь, 1 шт.
6	Слева	193	Освещение	Бетон	Требуется	Фонарь, 1 шт.
7	Слева	228	Освещение	Бетон	Требуется	Фонарь, 1 шт.
8	Слева	262	Освещение	Бетон	Требуется	Фонарь, 1 шт.
9	Слева	294	Освещение	Бетон	Требуется	Фонарь, 1 шт.
10	Слева	330	Освещение	Бетон	Требуется	Фонарь, 1 шт.
11	Слева	367	Освещение	Бетон	Требуется	Фонарь, 1 шт.
12	Слева	406	Освещение	Бетон	Требуется	Фонарь, 1 шт.
13	Слева	446	Освещение	Бетон	Требуется	Фонарь, 1 шт.
14	Слева	484	Освещение	Бетон	Требуется	Фонарь, 1 шт.
15	Слева	522	Освещение	Бетон	Требуется	Фонарь, 1 шт.
16	Слева	557	Освещение	Бетон	Требуется	Фонарь, 1 шт.
17	Слева	593	Освещение	Бетон	Требуется	Фонарь, 1 шт.
18	Слева	631	Освещение	Бетон	Требуется	Фонарь, 1 шт.
19	Слева	666	Освещение	Бетон	Требуется	Фонарь, 1 шт.
20	Слева	703	Освещение	Бетон	Требуется	Фонарь, 1 шт.
21	Слева	740	Освещение	Бетон	Требуется	Фонарь, 1 шт.
22	Слева	778	Освещение	Бетон	Требуется	Фонарь, 1 шт.
23	Слева	815	Освещение	Бетон	Требуется	Фонарь, 1 шт.
24	Слева	851	Освещение	Бетон	Требуется	Фонарь, 1 шт.
25	Слева	888	Освещение	Бетон	Требуется	Фонарь, 1 шт.
26	Слева	917	Освещение	Бетон	Требуется	Фонарь, 1 шт.
27	Слева	946	Освещение	Бетон	Требуется	Фонарь, 1 шт.
28	Слева	975	Освещение	Бетон	Требуется	Фонарь, 1 шт.
29	Слева	1001	Освещение	Бетон	Требуется	Фонарь, 1 шт.
30	Слева	1030	Освещение	Бетон	Требуется	Фонарь, 1 шт.
31	Слева	1063	Освещение	Бетон	Требуется	Фонарь, 1 шт.
32	Слева	1096	Освещение	Бетон	Требуется	Фонарь, 1 шт.
33	Слева	1133	Освещение	Бетон	Требуется	Фонарь, 1 шт.
34	Слева	1167	Освещение	Бетон	Требуется	Фонарь, 1 шт.
35	Слева	1203	Освещение	Бетон	Требуется	Фонарь, 1 шт.
36	Слева	1239	Освещение	Бетон	Требуется	Фонарь, 1 шт.
37	Слева	1273	Освещение	Бетон	Требуется	Фонарь, 1 шт.
38	Слева	1315	Освещение	Бетон	Требуется	Фонарь, 1 шт.
39	Слева	1350	Освещение	Бетон	Требуется	Фонарь, 1 шт.
40	Слева	1385	Освещение	Бетон	Требуется	Фонарь, 1 шт.
41	Слева	1420	Освещение	Бетон	Требуется	Фонарь, 1 шт.
42	Слева	1457	Освещение	Бетон	Требуется	Фонарь, 1 шт.
43	Слева	1500	Освещение	Бетон	Требуется	Фонарь, 1 шт.

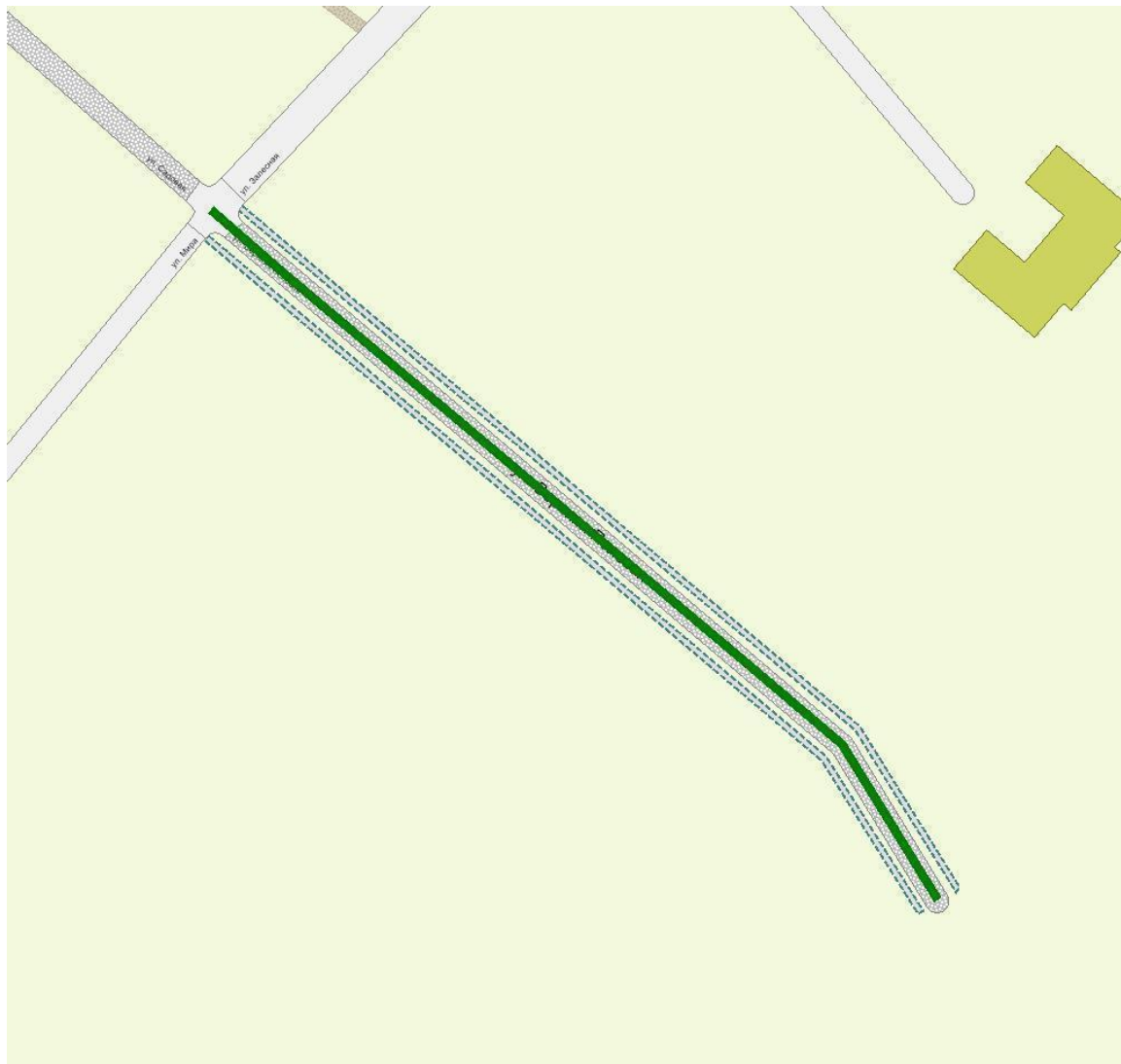
	Итого	
1	Опор установлено, шт	0
2	Опор требуется, шт	43
3	Опор демонтировать, шт	0

**п. Залесный**

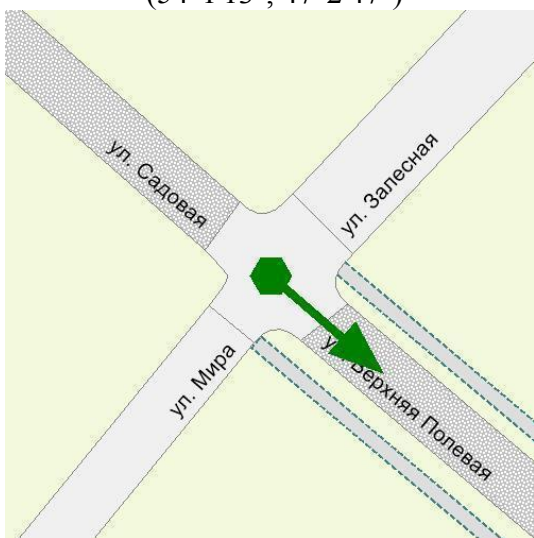


**ул. Верхняя Полевая**  
**КМ: 0,000- 0,236**

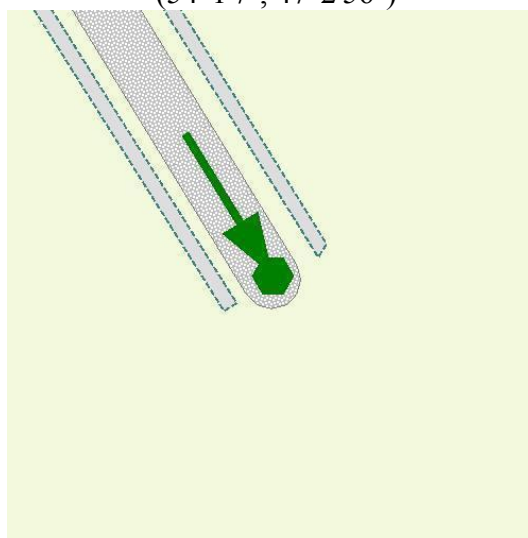
# СХЕМА РАСПОЛОЖЕНИЯ



Начало:  
(54°1'13", 47°2'47")



Конец:  
(54°1'7", 47°2'56")



## ВЕДОМОСТЬ РАЗМЕЩЕНИЯ ДОРОЖНЫХ ЗНАКОВ

№ п.п.	Местоположение		Наименование знака, указателя	Номер по ГОСТ Р 52290-2004	Способ установки	Примечание
	сторона	по оси, м				
1	2	3	4	5	6	7
1	Слева	13	Уступите дорогу	2.4	Стойка	Требуется

Итого						1
Дорожных знаков всего установлено						0
Дорожных знаков всего требуется						1
Уступите дорогу				2.4		1
Дорожных знаков всего демонтировать						0
Дорожных знаков всего временных						0

## ВЕДОМОСТЬ ОПОР ОСВЕЩЕНИЯ И КОНТАКТНЫХ СЕТЕЙ

№ п.п.	Местоположение		Назначение опоры	Тип опоры	Установлена / Требуется / Демонтировать	Примечание
	сторона	по оси, м				
1	2	3	4	5	6	7
1	Слева	10	Освещение	Бетон	Требуется	Фонарь, 1 шт.
2	Слева	60	Освещение	Бетон	Требуется	Фонарь, 1 шт.
3	Слева	110	Освещение	Бетон	Требуется	Фонарь, 1 шт.
4	Слева	160	Освещение	Бетон	Требуется	Фонарь, 1 шт.
5	Слева	210	Освещение	Бетон	Требуется	Фонарь, 1 шт.

Итого						
1	Опор установлено, шт					0
2	Опор требуется, шт					5
3	Опор демонтировать, шт					0

## ВЕДОМОСТЬ ПЕШЕХОДНЫХ ДОРОЖЕК, ТРОТУАРОВ

№ п.п.	Местоположение			Площадь, м2	Тип покрытия	Категория	Примечание
	сторона	начало, м	конец, м				
1	2	3	4	5	6	7	8
1	Слева	5	236	324,4	а/б		Требуется
2	Справа	3	236	348	а/б		Требуется

Итого							
1	Площадь тротуаров всего, м2						672,4
	В зоне озеленения						0
	Примыкающий к ПЧ						0
	–						672,4
2	Площадь покрытий по типам, м2						
	а/б						672,4
	пгс						0
	пл						0
	гр						0

**ул. Горная**  
**КМ: 0,000- 0,342**

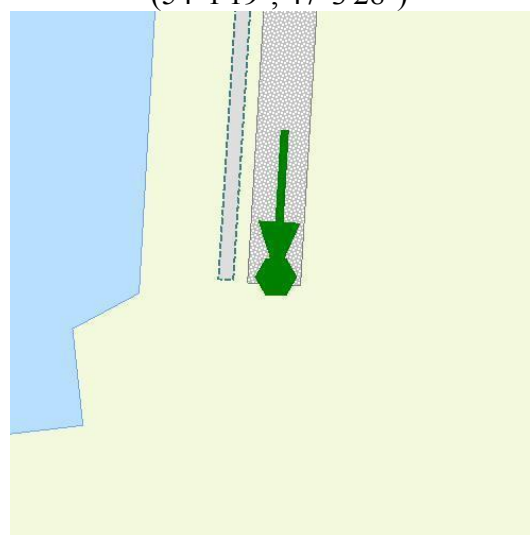
# СХЕМА РАСПОЛОЖЕНИЯ



Начало:  
(54°1'28", 47°3'22")



Конец:  
(54°1'19", 47°3'28")



## ВЕДОМОСТЬ РАЗМЕЩЕНИЯ ДОРОЖНЫХ ЗНАКОВ

№ п.п.	Местоположение		Наименование знака, указателя	Номер по ГОСТ Р 52290-2004	Способ установки	Примечание
	сторона	по оси, м				
1	2	3	4	5	6	7
1	Слева	25	Уступите дорогу	2.4	Стойка	Требуется

Итого						1
Дорожных знаков всего установлено						0
Дорожных знаков всего требуется						1
Уступите дорогу					2.4	1
Дорожных знаков всего демонтировать						0
Дорожных знаков всего временных						0

## ВЕДОМОСТЬ ОПОР ОСВЕЩЕНИЯ И КОНТАКТНЫХ СЕТЕЙ

№ п.п.	Местоположение		Назначение опоры	Тип опоры	Установлена / Требуется / Демонтировать	Примечание
	сторона	по оси, м				
1	2	3	4	5	6	7
1	Справа	11	Освещение	Бетон	Требуется	Фонарь, 1 шт.
2	Справа	61	Освещение	Бетон	Требуется	Фонарь, 1 шт.
3	Справа	111	Освещение	Бетон	Требуется	Фонарь, 1 шт.
4	Справа	161	Освещение	Бетон	Требуется	Фонарь, 1 шт.
5	Справа	210	Освещение	Бетон	Требуется	Фонарь, 1 шт.
6	Справа	260	Освещение	Бетон	Требуется	Фонарь, 1 шт.
7	Справа	310	Освещение	Бетон	Требуется	Фонарь, 1 шт.
8	Справа	342	Освещение	Бетон	Требуется	Фонарь, 1 шт.

Итого						
1	Опор установлено, шт					0
2	Опор требуется, шт					8
3	Опор демонтировать, шт					0

## ВЕДОМОСТЬ ПЕШЕХОДНЫХ ДОРОЖЕК, ТРОТУАРОВ

№ п.п.	Местоположение			Площадь, м2	Тип покрытия	Категория	Примечание
	сторона	начало, м	конец, м				
1	2	3	4	5	6	7	8
1	Справа	7	342	456,5	а/б		Требуется

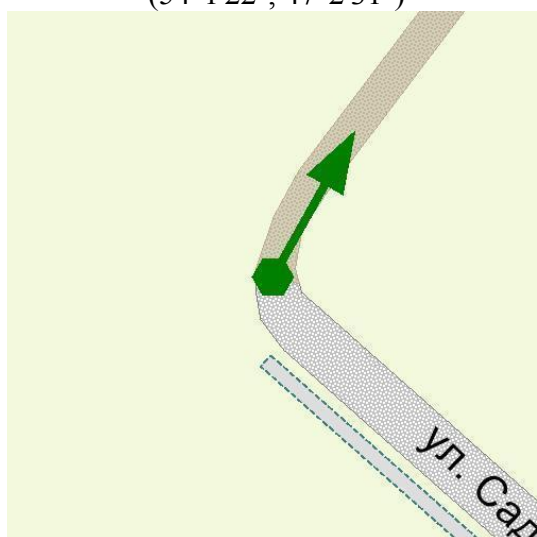
Итого						
1	Площадь тротуаров всего, м2					456,5
	В зоне озеленения					0
	Примыкающий к ПЧ					0
	-					456,5
2	Площадь покрытий по типам, м2					
	а/б					456,5
	пгс					0
	пл					0
	гр					0

**ул. Лесная**  
**КМ: 0,000- 0,247**

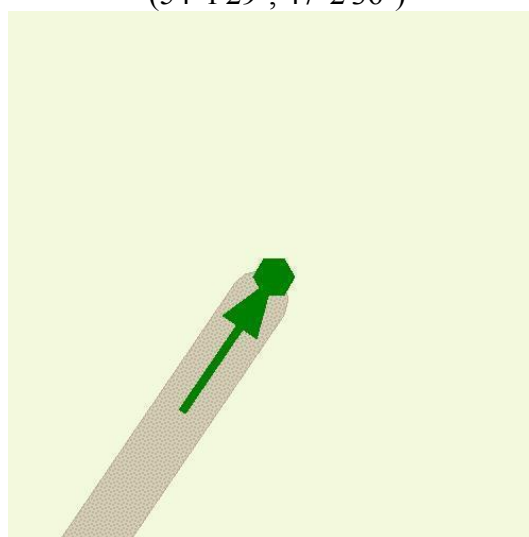
# СХЕМА РАСПОЛОЖЕНИЯ



Начало:  
(54°1'22", 47°2'31")



Конец:  
(54°1'29", 47°2'36")





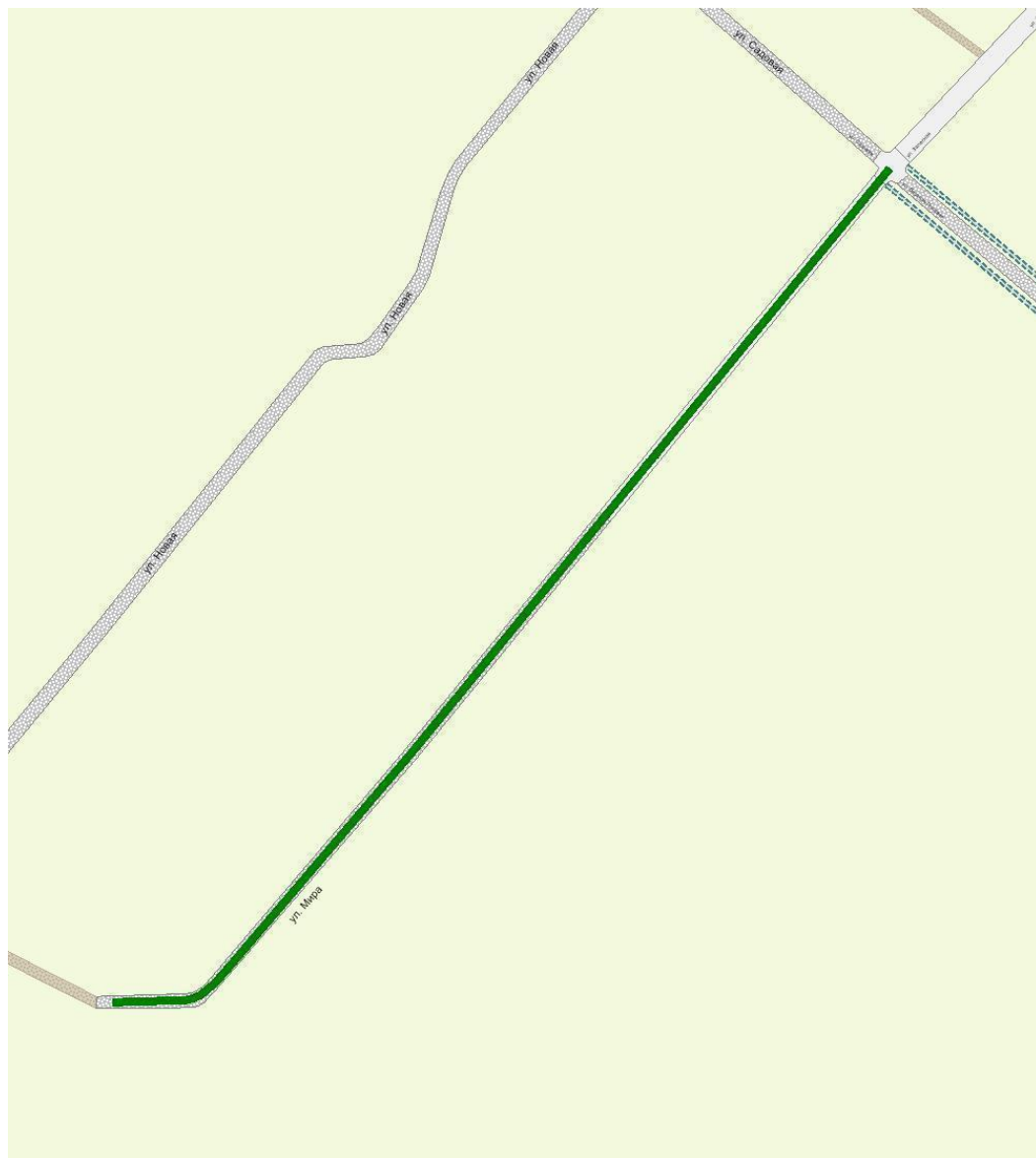
## ВЕДОМОСТЬ ОПОР ОСВЕЩЕНИЯ И КОНТАКТНЫХ СЕТЕЙ

№ п.п.	Местоположение		Назначение опоры	Тип опоры	Установлена / Требуется / Демонтировать	Примечание
	сторона	по оси, м				
1	2	3	4	5	6	7
1	Справа	3	Освещение	Бетон	Требуется	Фонарь, 1 шт.
2	Справа	40	Освещение	Бетон	Требуется	Фонарь, 1 шт.
3	Справа	90	Освещение	Бетон	Требуется	Фонарь, 1 шт.
4	Справа	132	Освещение	Бетон	Требуется	Фонарь, 1 шт.
5	Справа	182	Освещение	Бетон	Требуется	Фонарь, 1 шт.
6	Справа	233	Освещение	Бетон	Требуется	Фонарь, 1 шт.

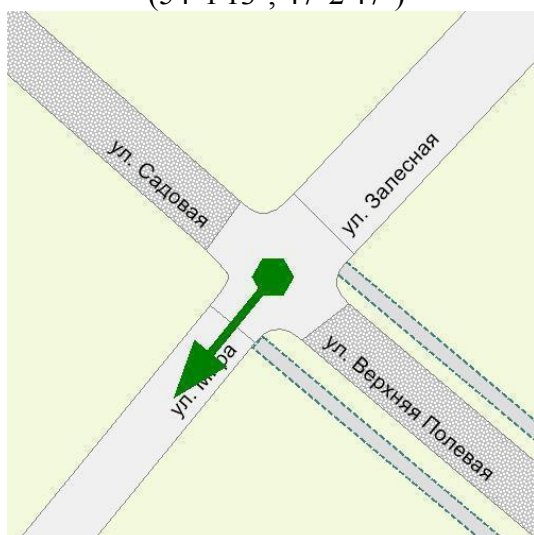
Итого		
1	Опор установлено, шт	0
2	Опор требуется, шт	6
3	Опор демонтировать, шт	0

**ул. Мира**  
**КМ: 0,000- 0,422**

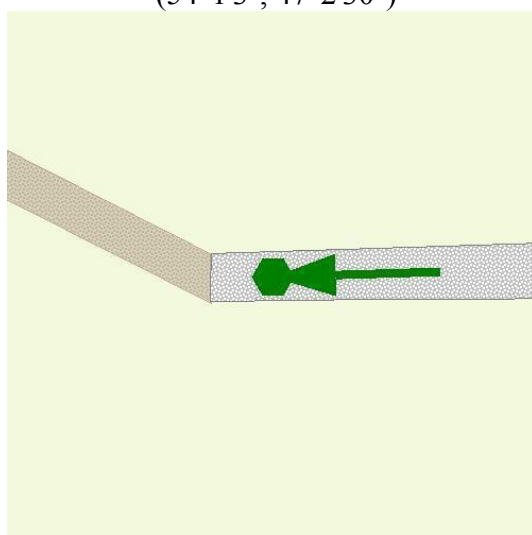
# СХЕМА РАСПОЛОЖЕНИЯ



Начало:  
(54°1'13", 47°2'47")





Конец:  
(54°1'3", 47°2'30")



## СВОДНАЯ ВЕДОМОСТЬ ОБЪЕМОВ ГОРИЗОНТАЛЬНОЙ ДОРОЖНОЙ РАЗМЕТКИ

№ п.п.	Местоположение			Длина, м	Номер по ГОСТ Р 51256-2011	Примечание
	сторона	начало, м	конец, м			
1	2	3	4	5	6	7
1	Ось	5	9	5,4	1.14.1	желтая; полос: 6

Номер по ГОСТ Р 51256-2011	Форма, цвет, размеры в м	Назначение	Длина, пм.	Площадь, м2
1.14.1		Обозначает пешеходный переход при $4,00 \leq P \leq 6,00$	5,4	9,6
1.14.1 желтая		Обозначает пешеходный переход при $4,00 \leq P \leq 6,00$	5,4	12

Итого		Площадь, м2
	Цвет разметки	
1	Белый	9,6
2	Желтый	12

## ВЕДОМОСТЬ РАЗМЕЩЕНИЯ ДОРОЖНЫХ ЗНАКОВ

№ п.п.	Местоположение		Наименование знака, указателя	Номер по ГОСТ Р 52290-2004	Способ установки	Примечание
	сторона	по оси, м				
1	2	3	4	5	6	7
1	Справа	3	Пешеходный переход	5.19.1	Стойка	Требуется (на желтом фоне)
2	Справа	3	Пешеходный переход	5.19.2	Стойка	Требуется (на желтом фоне)
3	Слева	8	Главная дорога	2.1	Стойка	Требуется
4	Слева	8	Пешеходный переход	5.19.1	Стойка	Требуется (на желтом фоне)
5	Слева	8	Пешеходный переход	5.19.2	Стойка	Требуется (на желтом фоне)

Итого	5
Дорожных знаков всего установлено	0
Дорожных знаков всего требуется	5
Главная дорога	2.1
Пешеходный переход	5.19.1
Пешеходный переход	5.19.2
Дорожных знаков всего демонтировать	0
Дорожных знаков всего временных	0

## ВЕДОМОСТЬ ОПОР ОСВЕЩЕНИЯ И КОНТАКТНЫХ СЕТЕЙ

№ п.п.	Местоположение		Назначение опоры	Тип опоры	Установлена / Требуется / Демонтировать	Примечание
	сторона	по оси, м				
1	2	3	4	5	6	7
1	Справа	7	Освещение	Бетон	Требуется	Фонарь, 1 шт.
2	Справа	55	Освещение	Бетон	Требуется	Фонарь, 1 шт.
3	Справа	104	Освещение	Бетон	Требуется	Фонарь, 1 шт.
4	Справа	155	Освещение	Бетон	Требуется	Фонарь, 1 шт.
5	Справа	204	Освещение	Бетон	Требуется	Фонарь, 1 шт.
6	Справа	255	Освещение	Бетон	Требуется	Фонарь, 1 шт.
7	Справа	306	Освещение	Бетон	Требуется	Фонарь, 1 шт.
8	Справа	354	Освещение	Бетон	Требуется	Фонарь, 1 шт.
9	Справа	403	Освещение	Бетон	Требуется	Фонарь, 1 шт.

Итого		
1	Опор установлено, шт	0
2	Опор требуется, шт	9
3	Опор демонтировать, шт	0

## ВЕДОМОСТЬ РАЗМЕЩЕНИЯ ПЕШЕХОДНЫХ ПЕРЕХОДОВ

№ п.п.	Местоположение		Номер разметки по ГОСТ Р 51256-2011	Примечание
	начало, м	конец, м		
1	2	3	4	5
1	5	9	1.14.1	УЛЬЯНОВСКАЯ ОБЛАСТЬ, ул. Мира Количество полос: 6 Тип перехода: нерегулируемый

Итого		
1.	Пешеходных переходов	1

## ВЕДОМОСТЬ ПЕШЕХОДНЫХ ДОРОЖЕК, ТРОТУАРОВ

№ п.п.	Местоположение			Площадь, м2	Тип покрытия	Категория	Примечание
	сторона	начало, м	конец, м				
1	2	3	4	5	6	7	8
1	Слева	6	406	560,4	а/б		Требуется
2	Справа	5	407	546,8	а/б		Требуется

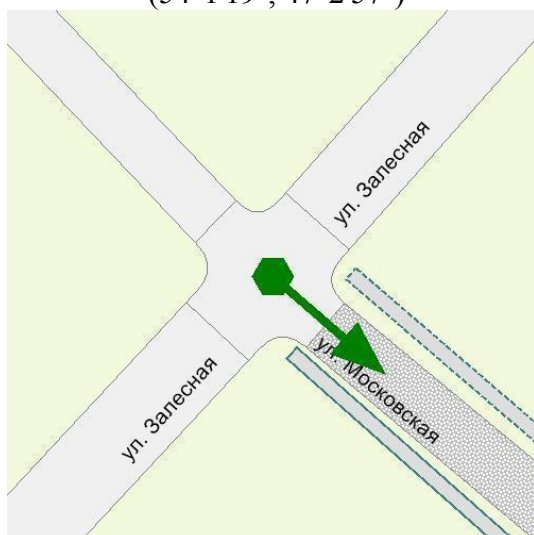
Итого		
1	Площадь тротуаров всего, м2	1107,2
	В зоне озеленения	0
	Примыкающий к ПЧ	0
	–	1107,2
2	Площадь покрытий по типам, м2	
	а/б	1107,2
	пгс	0
	пл	0
	гр	0

**ул. Московская**  
**КМ: 0,000- 0,568**

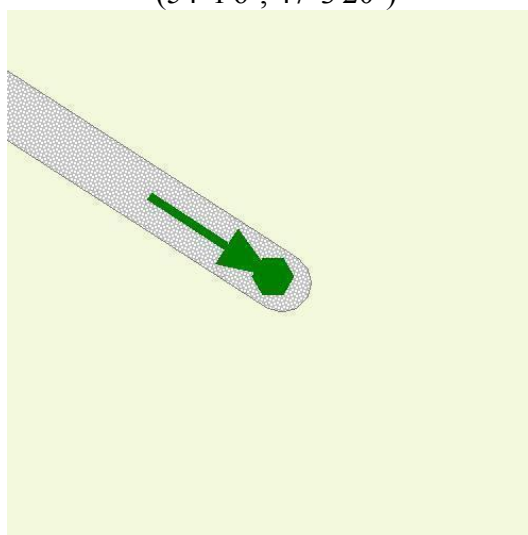
# СХЕМА РАСПОЛОЖЕНИЯ



Начало:  
(54°1'19", 47°2'57")



Конец:  
(54°1'6", 47°3'20")



## ВЕДОМОСТЬ РАЗМЕЩЕНИЯ ДОРОЖНЫХ ЗНАКОВ

№ п.п.	Местоположение		Наименование знака, указателя	Номер по ГОСТ Р 52290-2004	Способ установки	Примечание
	сторона	по оси, м				
1	2	3	4	5	6	7
1	Слева	8	Уступите дорогу	2.4	Стойка	Требуется
2	Справа	29	Главная дорога	2.1	Стойка	Требуется
3	Слева	60	Главная дорога	2.1	Стойка	Требуется
4	Справа	121	Главная дорога	2.1	Стойка	Требуется
5	Слева	132	Уступите дорогу	2.4	Стойка	Требуется
6	Слева	149	Главная дорога	2.1	Стойка	Требуется

Итого						6	
Дорожных знаков всего установлено						0	
Дорожных знаков всего требуется						6	
Главная дорога						2.1	4
Уступите дорогу						2.4	2
Дорожных знаков всего демонтировать						0	
Дорожных знаков всего временных						0	

## ВЕДОМОСТЬ ОПОР ОСВЕЩЕНИЯ И КОНТАКТНЫХ СЕТЕЙ

№ п.п.	Местоположение		Назначение опоры	Тип опоры	Установлена / Требуется / Демонтировать	Примечание
	сторона	по оси, м				
1	2	3	4	5	6	7
1	Слева	15	Освещение	Бетон	Требуется	Фонарь, 1 шт.
2	Слева	58	Освещение	Бетон	Требуется	Фонарь, 1 шт.
3	Слева	108	Освещение	Бетон	Требуется	Фонарь, 1 шт.
4	Слева	158	Освещение	Бетон	Требуется	Фонарь, 1 шт.
5	Слева	208	Освещение	Бетон	Требуется	Фонарь, 1 шт.
6	Слева	258	Освещение	Бетон	Требуется	Фонарь, 1 шт.
7	Слева	308	Освещение	Бетон	Требуется	Фонарь, 1 шт.
8	Слева	359	Освещение	Бетон	Требуется	Фонарь, 1 шт.
9	Слева	409	Освещение	Бетон	Требуется	Фонарь, 1 шт.
10	Слева	459	Освещение	Бетон	Требуется	Фонарь, 1 шт.
11	Слева	509	Освещение	Бетон	Требуется	Фонарь, 1 шт.
12	Слева	558	Освещение	Бетон	Требуется	Фонарь, 1 шт.

	Итого	
1	Опор установлено, шт	0
2	Опор требуется, шт	12
3	Опор демонтировать, шт	0

## ВЕДОМОСТЬ ПЕШЕХОДНЫХ ДОРОЖЕК, ТРОТУАРОВ

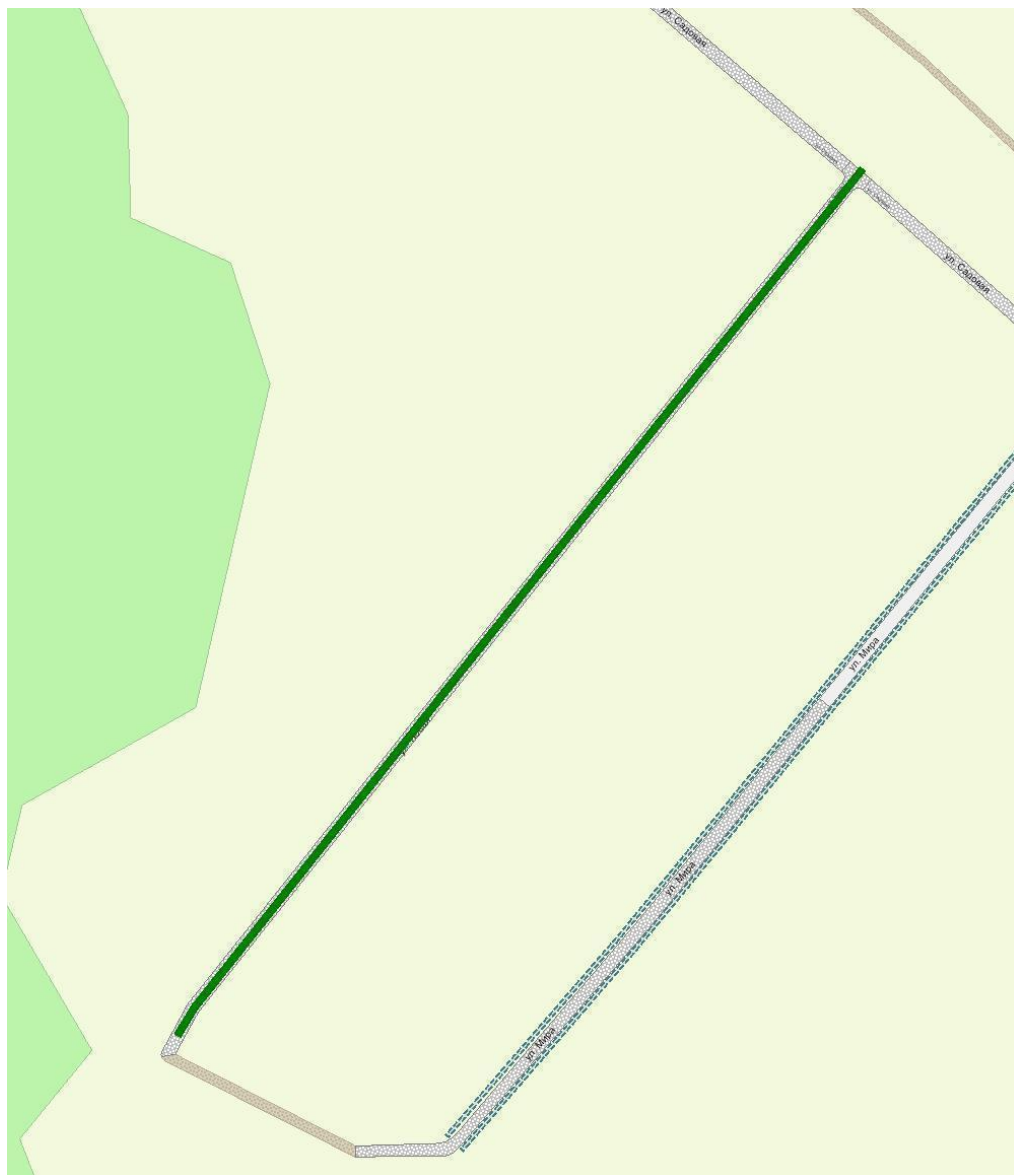
№ п.п.	Местоположение			Площадь, м2	Тип покрытия	Категория	Примечание
	сторона	начало, м	конец, м				
1	2	3	4	5	6	7	8
1	Слева	6	100	158,9	а/б		Требуется
2	Справа	6	514	711,1	а/б		Установлен
3	Слева	54	512	722,1	а/б		Установлен

	Итого	
1	Площадь тротуаров всего, м2	1592,1
	В зоне озеленения	0
	Примыкающий к ПЧ	0
	-	1592,1
2	Площадь покрытий по типам, м2	
	а/б	1592,1
	пгс	0

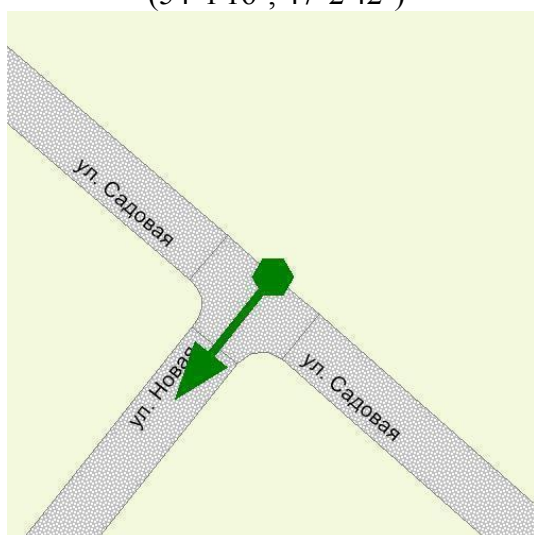


**ул. Новая**  
**КМ: 0,000- 0,450**

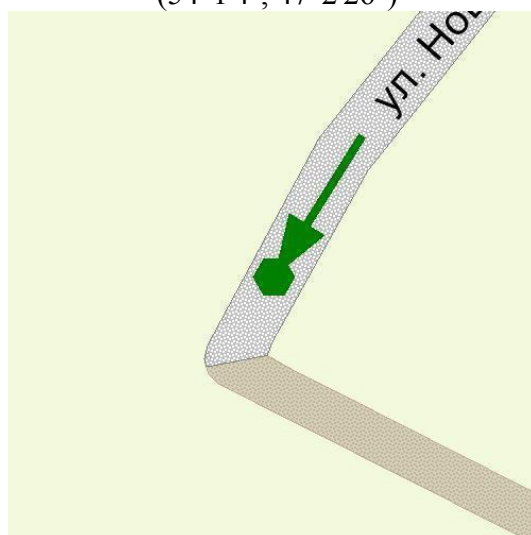
# СХЕМА РАСПОЛОЖЕНИЯ



Начало:  
(54°1'16", 47°2'42")



Конец:  
(54°1'4", 47°2'26")



## ВЕДОМОСТЬ РАЗМЕЩЕНИЯ ДОРОЖНЫХ ЗНАКОВ

№ п.п.	Местоположение		Наименование знака, указателя	Номер по ГОСТ Р 52290-2004	Способ установки	Примечание
	сторона	по оси, м				
1	2	3	4	5	6	7
1	Слева	10	Уступите дорогу	2.4	Стойка	Требуется

Итого						1
Дорожных знаков всего установлено						0
Дорожных знаков всего требуется						1
Уступите дорогу					2.4	1
Дорожных знаков всего демонтировать						0
Дорожных знаков всего временных						0

## ВЕДОМОСТЬ ОПОР ОСВЕЩЕНИЯ И КОНТАКТНЫХ СЕТЕЙ

№ п.п.	Местоположение		Назначение опоры	Тип опоры	Установлена / Требуется / Демонтировать	Примечание
	сторона	по оси, м				
1	2	3	4	5	6	7
1	Справа	11	Освещение	Бетон	Требуется	Фонарь, 1 шт.
2	Справа	59	Освещение	Бетон	Требуется	Фонарь, 1 шт.
3	Справа	112	Освещение	Бетон	Требуется	Фонарь, 1 шт.
4	Справа	159	Освещение	Бетон	Требуется	Фонарь, 1 шт.
5	Справа	201	Освещение	Бетон	Требуется	Фонарь, 1 шт.
6	Справа	270	Освещение	Бетон	Установлена	Фонарь, 1 шт.
7	Справа	348	Освещение	Бетон	Установлена	Фонарь, 1 шт.
8	Справа	435	Освещение	Бетон	Установлена	Фонарь, 1 шт.

Итого						
1	Опор установлено, шт					3
2	Опор требуется, шт					5
3	Опор демонтировать, шт					0

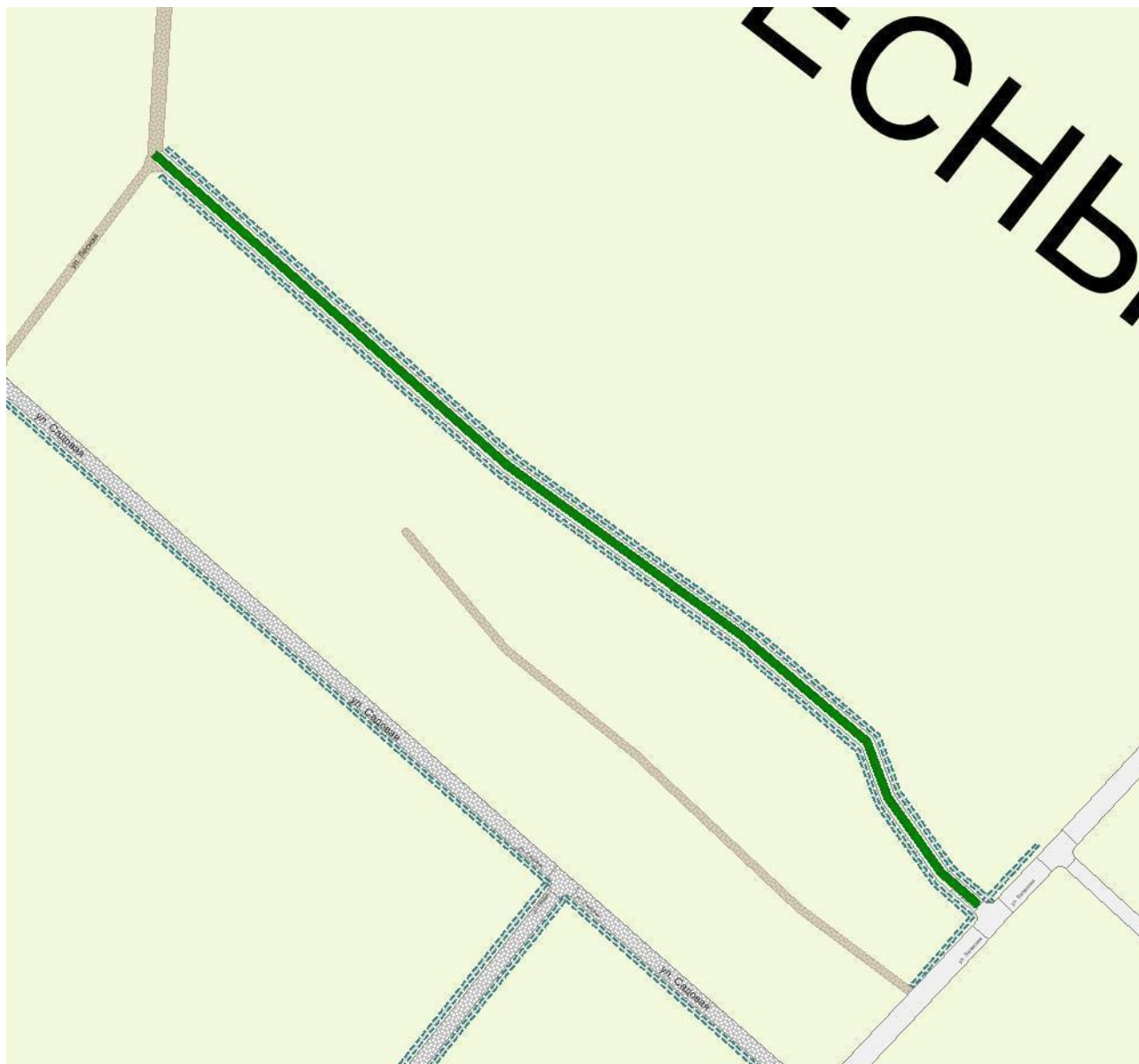
## ВЕДОМОСТЬ ПЕШЕХОДНЫХ ДОРОЖЕК, ТРОТУАРОВ

№ п.п.	Местоположение			Площадь, м2	Тип покрытия	Категория	Примечание
	сторона	начало, м	конец, м				
1	2	3	4	5	6	7	8
1	Справа	6	436	723,4	а/б		Требуется
2	Слева	6	437	688,2	а/б		Требуется

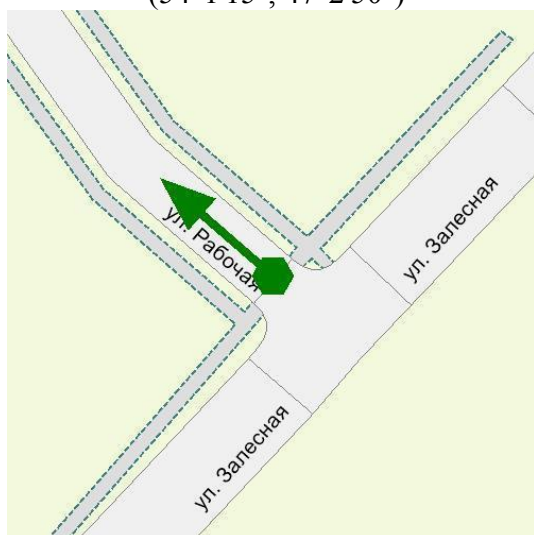
Итого						
1	Площадь тротуаров всего, м2					1411,6
	В зоне озеленения					0
	Примыкающий к ПЧ					0
	–					1411,6
2	Площадь покрытий по типам, м2					
	а/б					1411,6
	пгс					0
	пл					0
	гр					0

**ул. Рабочая**  
**КМ: 0,000- 0,422**

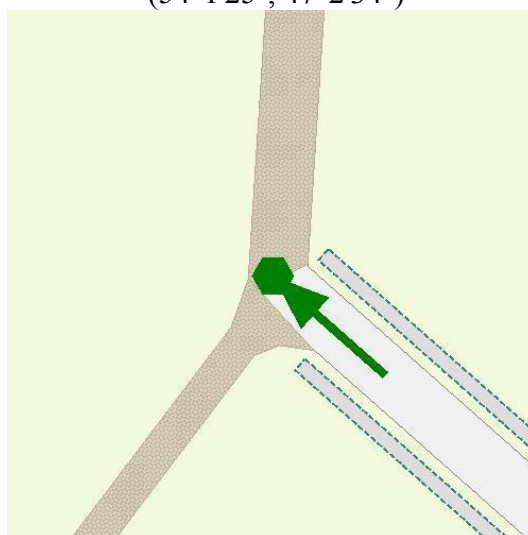
# СХЕМА РАСПОЛОЖЕНИЯ



Начало:  
(54°1'15", 47°2'50")



Конец:  
(54°1'25", 47°2'34")



## ВЕДОМОСТЬ РАЗМЕЩЕНИЯ ДОРОЖНЫХ ЗНАКОВ

№ п.п.	Местоположение		Наименование знака, указателя	Номер по ГОСТ Р 52290-2004	Способ установки	Примечание
	сторона	по оси, м				
1	2	3	4	5	6	7
1	Слева	1	Уступите дорогу	2.4	Стойка	Требуется
2	Справа	10	Опасные повороты	1.12.1	Стойка	Требуется
3	Слева	130	Опасные повороты	1.12.1	Стойка	Требуется

Итого						3
Дорожных знаков всего установлено						0
Дорожных знаков всего требуется						3
Опасные повороты					1.12.1	2
Уступите дорогу					2.4	1
Дорожных знаков всего демонтировать						0
Дорожных знаков всего временных						0

## ВЕДОМОСТЬ ОПОР ОСВЕЩЕНИЯ И КОНТАКТНЫХ СЕТЕЙ

№ п.п.	Местоположение		Назначение опоры	Тип опоры	Установлена / Требуется / Демонтировать	Примечание
	сторона	по оси, м				
1	2	3	4	5	6	7
1	Справа	2	Освещение	Бетон	Требуется	Фонарь, 1 шт.
2	Справа	52	Освещение	Бетон	Требуется	Фонарь, 1 шт.
3	Справа	102	Освещение	Бетон	Требуется	Фонарь, 1 шт.
4	Справа	152	Освещение	Бетон	Требуется	Фонарь, 1 шт.
5	Справа	202	Освещение	Бетон	Требуется	Фонарь, 1 шт.
6	Справа	252	Освещение	Бетон	Требуется	Фонарь, 1 шт.
7	Справа	302	Освещение	Бетон	Требуется	Фонарь, 1 шт.
8	Справа	353	Освещение	Бетон	Требуется	Фонарь, 1 шт.
9	Справа	402	Освещение	Бетон	Требуется	Фонарь, 1 шт.

Итого						
1	Опор установлено, шт					0
2	Опор требуется, шт					9
3	Опор демонтировать, шт					0

## ВЕДОМОСТЬ ПЕШЕХОДНЫХ ДОРОЖЕК, ТРОТУАРОВ

№ п.п.	Местоположение			Площадь, м2	Тип покрытия	Категория	Примечание
	сторона	начало, м	конец, м				
1	2	3	4	5	6	7	8
1	Справа	0	420	625	а/б		Требуется
2	Слева	0	415	611,2	а/б		Требуется

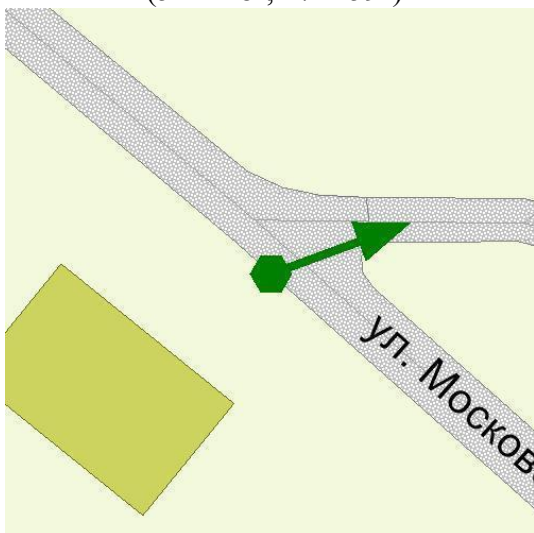
Итого							
1	Площадь тротуаров всего, м2						1236,2
	В зоне озеленения						0
	Примыкающий к ПЧ						0
	-						1236,2
2	Площадь покрытий по типам, м2						
	а/б						1236,2
	пгс						0
	пл						0
	гр						0

**ул. Родниковая**  
**КМ: 0,000- 0,444**

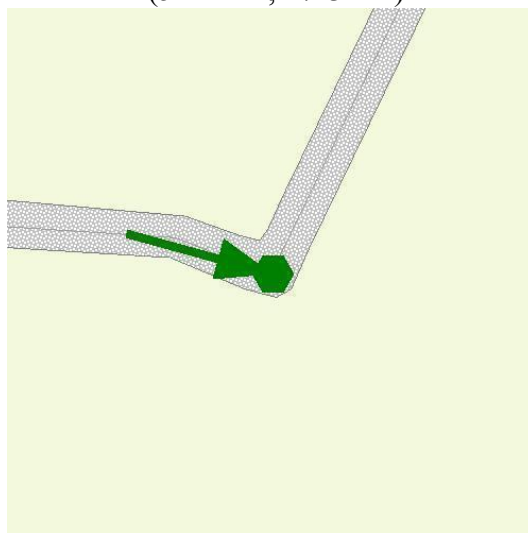
## СХЕМА РАСПОЛОЖЕНИЯ



Начало:  
(54°1'18", 47°2'59")



Конец:  
(54°1'14", 47°3'21")





## ВЕДОМОСТЬ РАЗМЕЩЕНИЯ ДОРОЖНЫХ ЗНАКОВ

№ п.п.	Местоположение		Наименование знака, указателя	Номер по ГОСТ Р 52290-2004	Способ установки	Примечание
	сторона	по оси, м				
1	2	3	4	5	6	7
1	Слева	21	Уступите дорогу	2.4	Стойка	Требуется
2	Справа	80	Главная дорога	2.1	Стойка	Требуется
3	Справа	92	Уступите дорогу	2.4	Стойка	Требуется
4	Слева	98	Главная дорога	2.1	Стойка	Требуется
5	Справа	249	Опасные повороты	1.12.2	Стойка	Требуется

Итого	5
Дорожных знаков всего установлено	0
Дорожных знаков всего требуется	5
Опасные повороты	1.12.2 1
Главная дорога	2.1 2
Уступите дорогу	2.4 2
Дорожных знаков всего демонтировать	0
Дорожных знаков всего временных	0

## ВЕДОМОСТЬ ОПОР ОСВЕЩЕНИЯ И КОНТАКТНЫХ СЕТЕЙ

№ п.п.	Местоположение		Назначение опоры	Тип опоры	Установлена / Требуется / Демонтировать	Примечание
	сторона	по оси, м				
1	2	3	4	5	6	7
1	Справа	15	Освещение	Бетон	Требуется	Фонарь, 1 шт.
2	Слева	26	Освещение	Бетон	Требуется	Фонарь, 1 шт.
3	Слева	77	Освещение	Бетон	Требуется	Фонарь, 1 шт.
4	Слева	124	Освещение	Бетон	Требуется	Фонарь, 1 шт.
5	Слева	175	Освещение	Бетон	Требуется	Фонарь, 1 шт.
6	Слева	226	Освещение	Бетон	Требуется	Фонарь, 1 шт.
7	Слева	276	Освещение	Бетон	Требуется	Фонарь, 1 шт.
8	Слева	327	Освещение	Бетон	Требуется	Фонарь, 1 шт.
9	Слева	392	Освещение	Бетон	Требуется	Фонарь, 1 шт.
10	Справа	440	Освещение	Бетон	Требуется	Фонарь, 1 шт.

Итого		
1	Опор установлено, шт	0
2	Опор требуется, шт	10
3	Опор демонтировать, шт	0

## ВЕДОМОСТЬ ПЕШЕХОДНЫХ ДОРОЖЕК, ТРОТУАРОВ

№ п.п.	Местоположение			Площадь, м2	Тип покрытия	Категория	Примечание
	сторона	начало, м	конец, м				
1	2	3	4	5	6	7	8
1	Ось	6	444	676,1	а/б		Требуется

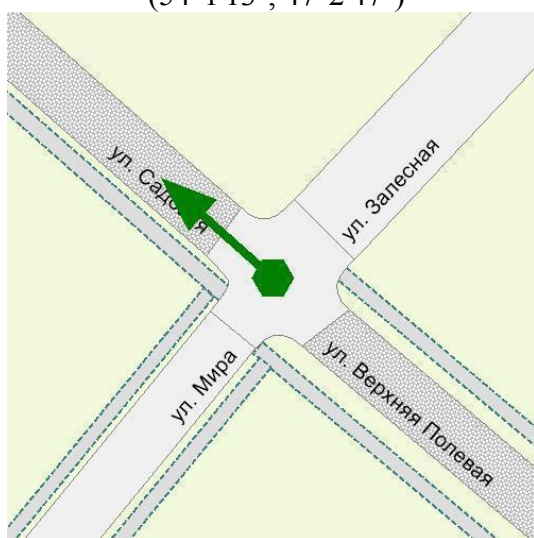
Итого		
1	Площадь тротуаров всего, м2	676,1
	В зоне озеленения	0
	Примыкающий к ПЧ	0
	-	676,1
2	Площадь покрытий по типам, м2	
	а/б	676,1
	пгс	0
	пл	0
	гр	0

**ул. Садовая**  
**КМ: 0,000- 0,407**

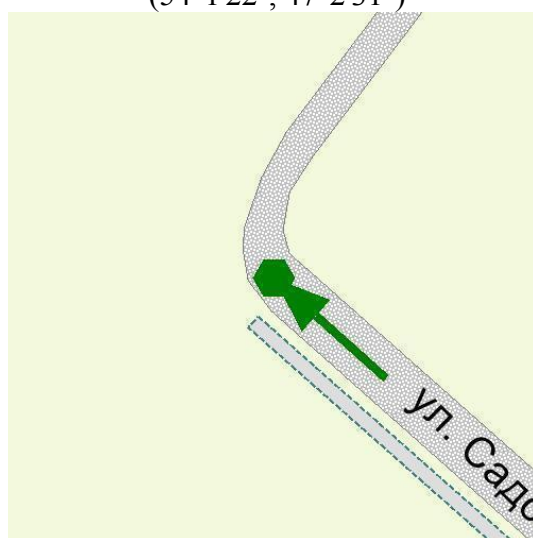
# СХЕМА РАСПОЛОЖЕНИЯ



Начало:  
(54°1'13", 47°2'47")



Конец:  
(54°1'22", 47°2'31")



## ВЕДОМОСТЬ РАЗМЕЩЕНИЯ ДОРОЖНЫХ ЗНАКОВ

№ п.п.	Местоположение		Наименование знака, указателя	Номер по ГОСТ Р 52290-2004	Способ установки	Примечание
	сторона	по оси, м				
1	2	3	4	5	6	7
1	Слева	8	Уступите дорогу	2.4	Стойка	Требуется
2	Справа	115	Главная дорога	2.1	Стойка	Требуется
3	Слева	140	Главная дорога	2.1	Стойка	Требуется

Итого	3
Дорожных знаков всего установлено	0
Дорожных знаков всего требуется	3
Главная дорога	2.1 2
Уступите дорогу	2.4 1
Дорожных знаков всего демонтировать	0
Дорожных знаков всего временных	0

## ВЕДОМОСТЬ ОПОР ОСВЕЩЕНИЯ И КОНТАКТНЫХ СЕТЕЙ

№ п.п.	Местоположение		Назначение опоры	Тип опоры	Установлена / Требуется / Демонтировать	Примечание
	сторона	по оси, м				
1	2	3	4	5	6	7
1	Справа	10	Освещение	Бетон	Требуется	Фонарь, 1 шт.
2	Справа	51	Освещение	Бетон	Требуется	Фонарь, 1 шт.
3	Справа	101	Освещение	Бетон	Требуется	Фонарь, 1 шт.
4	Слева	121	Освещение	Бетон	Установлена	Фонарь, 1 шт.
5	Справа	151	Освещение	Бетон	Требуется	Фонарь, 1 шт.
6	Справа	202	Освещение	Бетон	Требуется	Фонарь, 1 шт.
7	Справа	250	Освещение	Бетон	Требуется	Фонарь, 1 шт.
8	Справа	301	Освещение	Бетон	Требуется	Фонарь, 1 шт.
9	Справа	350	Освещение	Бетон	Требуется	Фонарь, 1 шт.

Итого	
1	Опор установлено, шт 1
2	Опор требуется, шт 8
3	Опор демонтировать, шт 0

## ВЕДОМОСТЬ ПЕШЕХОДНЫХ ДОРОЖЕК, ТРОТУАРОВ

№ п.п.	Местоположение			Площадь, м2	Тип покрытия	Категория	Примечание
	сторона	начало, м	конец, м				
1	2	3	4	5	6	7	8
1	Слева	2	406	579,1	а/б		Требуется

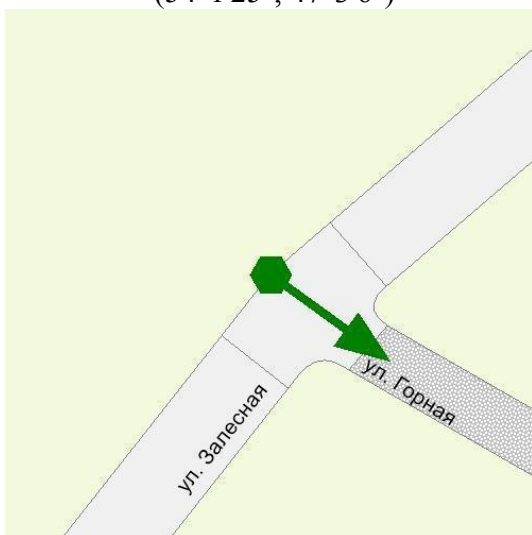
Итого	
1	Площадь тротуаров всего, м2 579,1
	В зоне озеленения 0
	Примыкающий к ПЧ 0
	– 579,1
2	Площадь покрытий по типам, м2
	а/б 579,1
	пгс 0
	пл 0
	гр 0

**ул. Тихая**  
**КМ: 0,000- 0,553**

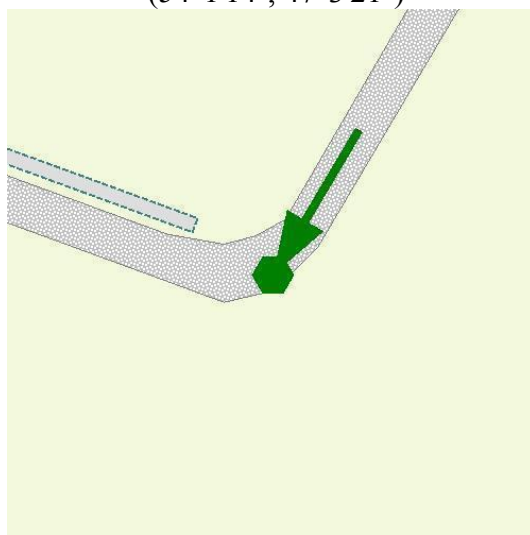
## СХЕМА РАСПОЛОЖЕНИЯ



Начало:  
(54°1'25", 47°3'6")



Конец:  
(54°1'14", 47°3'21")



## ВЕДОМОСТЬ РАЗМЕЩЕНИЯ ДОРОЖНЫХ ЗНАКОВ

№ п.п.	Местоположение		Наименование знака, указателя	Номер по ГОСТ Р 52290-2004	Способ установки	Примечание
	сторона	по оси, м				
1	2	3	4	5	6	7
1	Слева	12	Уступите дорогу	2.4	Стойка	Требуется
2	Справа	358	Опасный поворот	1.11.2	Стойка	Требуется
3	Слева	464	Опасный поворот	1.11.2	Стойка	Требуется
4	Справа	520	Опасные повороты	1.12.1	Стойка	Требуется

Итого	4
Дорожных знаков всего установлено	0
Дорожных знаков всего требуется	4
Опасный поворот	1.11.2 2
Опасные повороты	1.12.1 1
Уступите дорогу	2.4 1
Дорожных знаков всего демонтировать	0
Дорожных знаков всего временных	0

## ВЕДОМОСТЬ ОПОР ОСВЕЩЕНИЯ И КОНТАКТНЫХ СЕТЕЙ

№ п.п.	Местоположение		Назначение опоры	Тип опоры	Установлена / Требуется / Демонтировать	Примечание
	сторона	по оси, м				
1	2	3	4	5	6	7
1	Слева	17	Освещение	Бетон	Требуется	Фонарь, 1 шт.
2	Слева	67	Освещение	Бетон	Требуется	Фонарь, 1 шт.
3	Слева	116	Освещение	Бетон	Требуется	Фонарь, 1 шт.
4	Слева	166	Освещение	Бетон	Требуется	Фонарь, 1 шт.
5	Слева	217	Освещение	Бетон	Требуется	Фонарь, 1 шт.
6	Слева	266	Освещение	Бетон	Требуется	Фонарь, 1 шт.
7	Слева	316	Освещение	Бетон	Требуется	Фонарь, 1 шт.
8	Слева	367	Освещение	Бетон	Требуется	Фонарь, 1 шт.
9	Слева	409	Освещение	Бетон	Требуется	Фонарь, 1 шт.
10	Слева	459	Освещение	Бетон	Требуется	Фонарь, 1 шт.
11	Слева	510	Освещение	Бетон	Требуется	Фонарь, 1 шт.
12	Справа	553	Освещение	Бетон	Требуется	Фонарь, 1 шт.

Итого	
1	Опор установлено, шт 0
2	Опор требуется, шт 12
3	Опор демонтировать, шт 0

## ВЕДОМОСТЬ ПЕШЕХОДНЫХ ДОРОЖЕК, ТРОТУАРОВ

№ п.п.	Местоположение			Площадь, м2	Тип покрытия	Категория	Примечание
	сторона	начало, м	конец, м				
1	2	3	4	5	6	7	8
1	Справа	9	553	778,9	а/б		Требуется

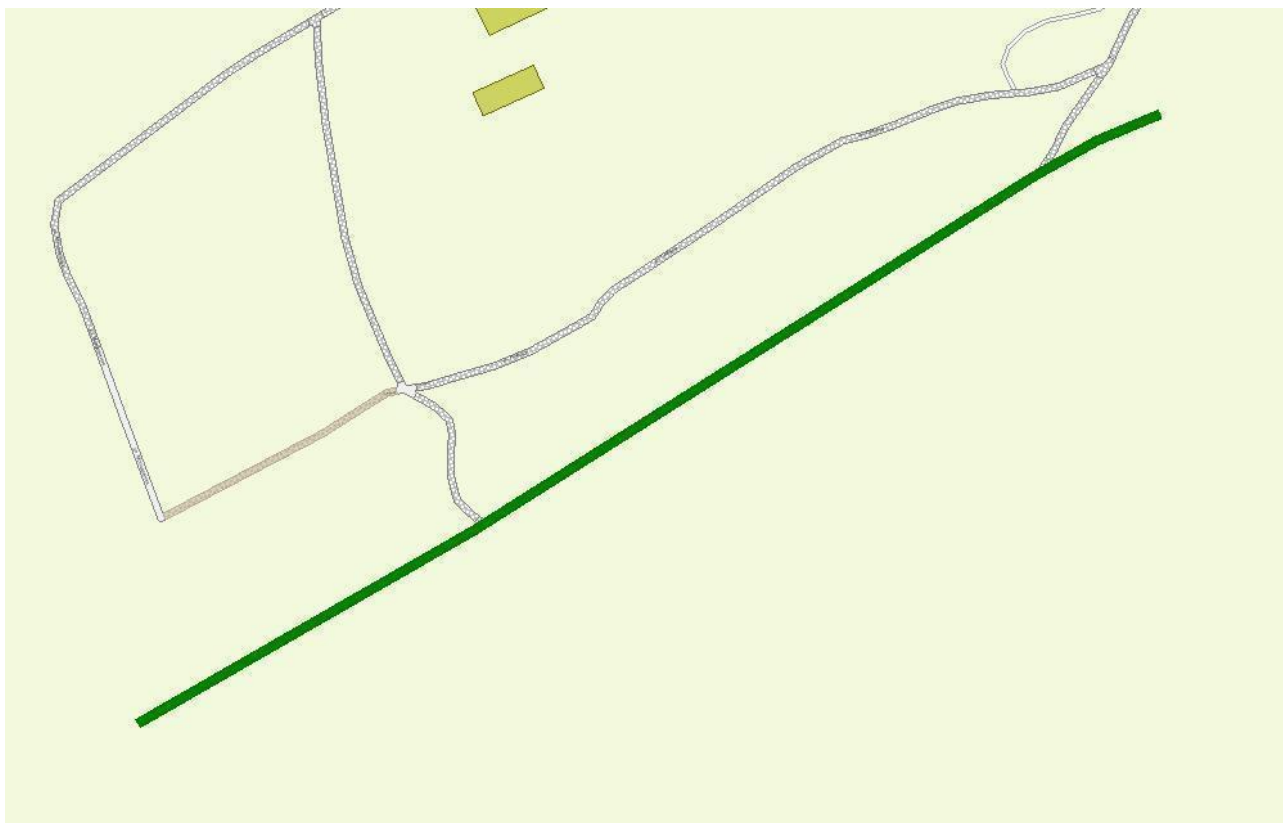
Итого	
1	Площадь тротуаров всего, м2 778,9
	В зоне озеленения 0
	Примыкающий к ПЧ 0
	– 778,9
2	Площадь покрытий по типам, м2
	а/б 778,9
	пгс 0
	пл 0
	гр 0

**с. Озерки**

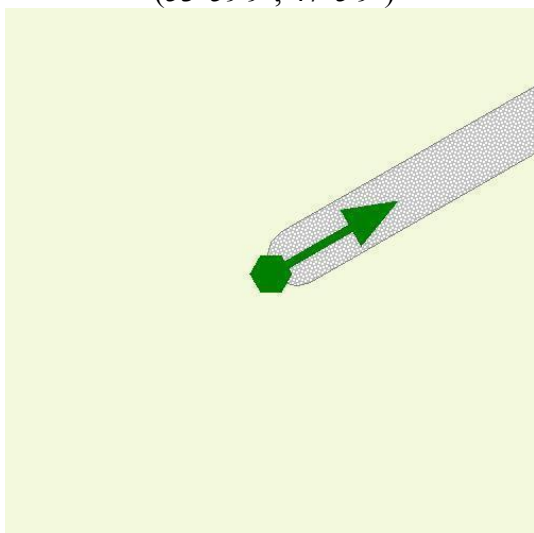


**ул. Ветеранов**  
**КМ: 0,000- 0,955**

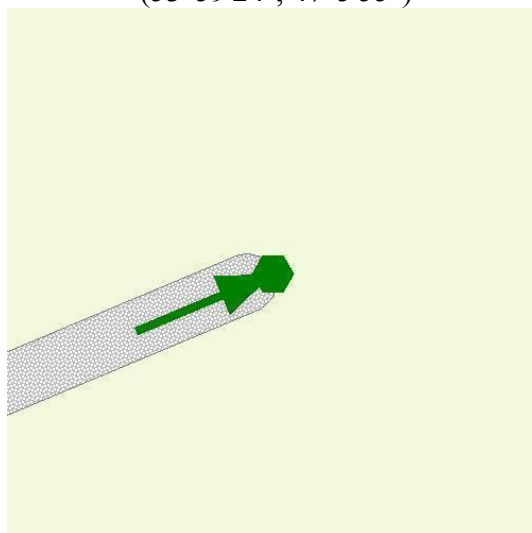
## СХЕМА РАСПОЛОЖЕНИЯ



Начало:  
(53°59'9", 47°5'9")



Конец:  
(53°59'24", 47°5'55")



## ВЕДОМОСТЬ РАЗМЕЩЕНИЯ ДОРОЖНЫХ ЗНАКОВ

№ п.п.	Местоположение		Наименование знака, указателя	Номер по ГОСТ Р 52290-2004	Способ установки	Примечание
	сторона	по оси, м				
1	2	3	4	5	6	7
1	Справа	300	Уступите дорогу	2.4	Стойка	Требуется
2	Справа	300	Направление главной дороги	8.13	Стойка	Требуется
3	Слева	308	Главная дорога	2.1	Стойка	Требуется
4	Слева	308	Направление главной дороги	8.13	Стойка	Требуется
5	Слева	330	Главная дорога	2.1	Стойка	Требуется
6	Слева	330	Направление главной дороги	8.13	Стойка	Требуется
7	Справа	829	Главная дорога	2.1	Стойка	Требуется
8	Справа	829	Направление главной дороги	8.13	Стойка	Требуется
9	Слева	864	Главная дорога	2.1	Стойка	Требуется
10	Слева	864	Направление главной дороги	8.13	Стойка	Установлен
11	Слева	876	Уступите дорогу	2.4	Стойка	Требуется
12	Слева	876	Направление главной дороги	8.13	Стойка	Требуется

Итого						12
Дорожных знаков всего установлено						1
Направление главной дороги					8.13	1
Дорожных знаков всего требуется						11
Главная дорога					2.1	4
Уступите дорогу					2.4	2
Направление главной дороги					8.13	5
Дорожных знаков всего демонтировать						0
Дорожных знаков всего временных						0

## ВЕДОМОСТЬ ОПОР ОСВЕЩЕНИЯ И КОНТАКТНЫХ СЕТЕЙ

№ п.п.	Местоположение		Назначение опоры	Тип опоры	Установлена / Требуется / Демонтировать	Примечание
	сторона	по оси, м				
1	2	3	4	5	6	7
1	Справа	26	Освещение	Бетон	Требуется	Фонарь, 1 шт.
2	Справа	76	Освещение	Бетон	Требуется	Фонарь, 1 шт.
3	Справа	125	Освещение	Бетон	Требуется	Фонарь, 1 шт.
4	Справа	175	Освещение	Бетон	Требуется	Фонарь, 1 шт.
5	Справа	226	Освещение	Бетон	Требуется	Фонарь, 1 шт.
6	Справа	275	Освещение	Бетон	Требуется	Фонарь, 1 шт.
7	Справа	326	Освещение	Бетон	Требуется	Фонарь, 1 шт.
8	Справа	376	Освещение	Бетон	Требуется	Фонарь, 1 шт.
9	Справа	426	Освещение	Бетон	Требуется	Фонарь, 1 шт.
10	Справа	477	Освещение	Бетон	Требуется	Фонарь, 1 шт.
11	Справа	525	Освещение	Бетон	Требуется	Фонарь, 1 шт.
12	Справа	576	Освещение	Бетон	Требуется	Фонарь, 1 шт.
13	Справа	625	Освещение	Бетон	Требуется	Фонарь, 1 шт.
14	Справа	675	Освещение	Бетон	Требуется	Фонарь, 1 шт.
15	Справа	726	Освещение	Бетон	Требуется	Фонарь, 1 шт.
16	Справа	775	Освещение	Бетон	Требуется	Фонарь, 1 шт.
17	Справа	825	Освещение	Бетон	Требуется	Фонарь, 1 шт.
18	Справа	876	Освещение	Бетон	Требуется	Фонарь, 1 шт.
19	Справа	926	Освещение	Бетон	Требуется	Фонарь, 1 шт.

	Итого					
1	Опор установлено, шт					0
2	Опор требуется, шт					19
3	Опор демонтировать, шт					0

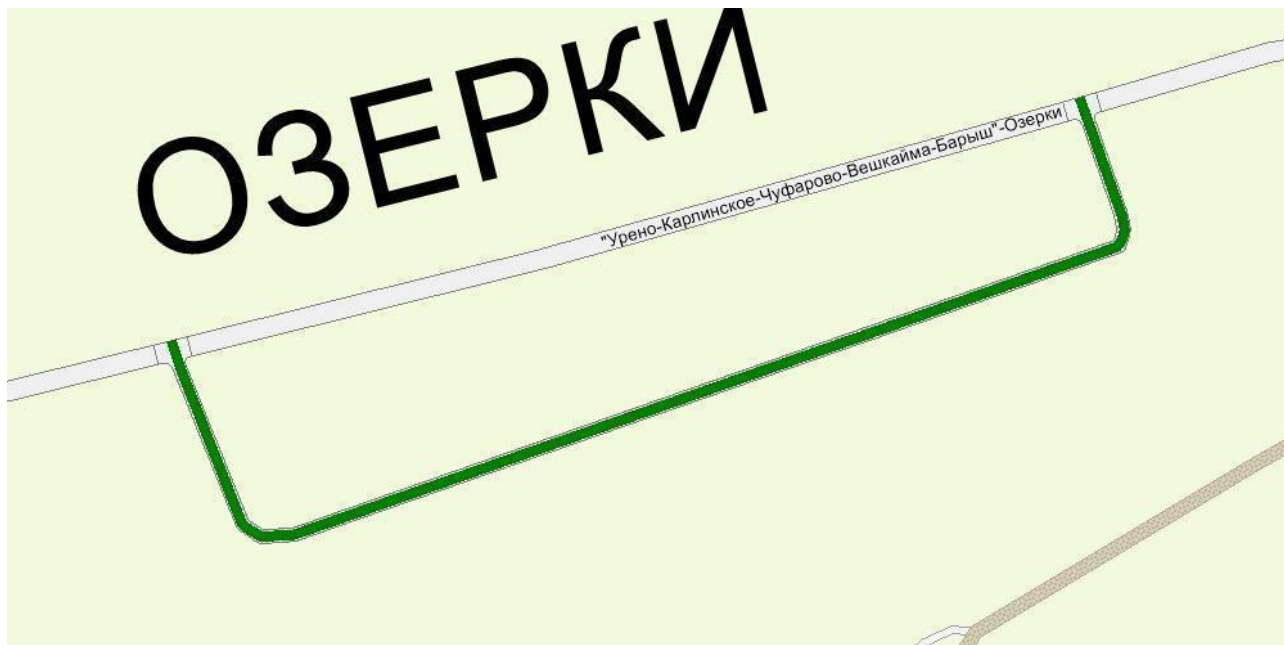
## ВЕДОМОСТЬ ПЕШЕХОДНЫХ ДОРОЖЕК, ТРОТУАРОВ

№ п.п.	Местоположение			Площадь, м2	Тип покрытия	Категория	Примечание
	сторона	начало, м	конец, м				
1	2	3	4	5	6	7	8
1	Справа	3	953	1563,5	а/б		Установлен

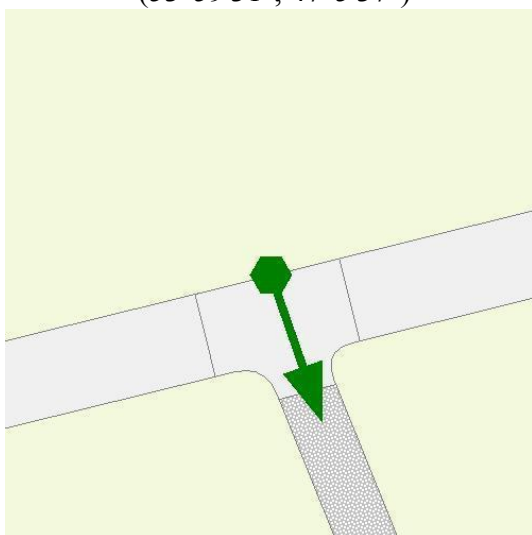
	Итого						
1	Площадь тротуаров всего, м2						1563,5
	В зоне озеленения						0
	Примыкающий к ПЧ						0
	–						1563,5
2	Площадь покрытий по типам, м2						
	а/б						1563,5
	пгс						0
	пл						0
	гр						0

**ул. Молодежная**  
**КМ: 0,000- 0,518**

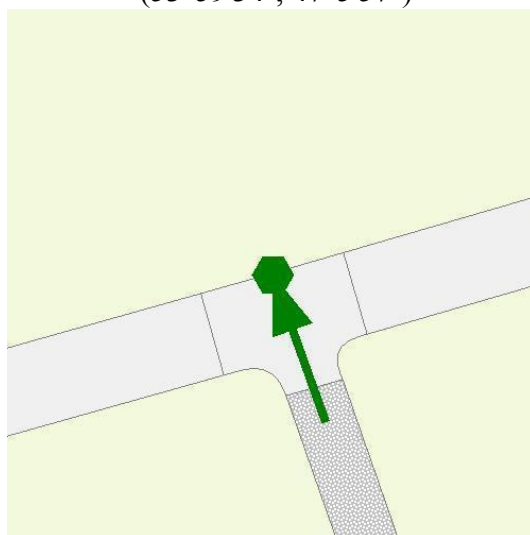
## СХЕМА РАСПОЛОЖЕНИЯ



Начало:  
(53°59'31", 47°5'37")



Конец:  
(53°59'34", 47°5'57")



## ВЕДОМОСТЬ РАЗМЕЩЕНИЯ ДОРОЖНЫХ ЗНАКОВ

№ п.п.	Местоположение		Наименование знака, указателя	Номер по ГОСТ Р 52290-2004	Способ установки	Примечание
	сторона	по оси, м				
1	2	3	4	5	6	7
1	Слева	20	Уступите дорогу	2.4	Стойка	Требуется
2	Справа	504	Уступите дорогу	2.4	Стойка	Требуется

Итого						2
Дорожных знаков всего установлено						0
Дорожных знаков всего требуется						2
Уступите дорогу					2.4	2
Дорожных знаков всего демонтировать						0
Дорожных знаков всего временных						0

## ВЕДОМОСТЬ ОПОР ОСВЕЩЕНИЯ И КОНТАКТНЫХ СЕТЕЙ

№ п.п.	Местоположение		Назначение опоры	Тип опоры	Установлена / Требуется / Демонтировать	Примечание
	сторона	по оси, м				
1	2	3	4	5	6	7
1	Слева	40	Освещение	Бетон	Требуется	Фонарь, 1 шт.
2	Слева	86	Освещение	Бетон	Требуется	Фонарь, 1 шт.
3	Слева	140	Освещение	Бетон	Требуется	Фонарь, 1 шт.
4	Слева	190	Освещение	Бетон	Требуется	Фонарь, 1 шт.
5	Слева	240	Освещение	Бетон	Требуется	Фонарь, 1 шт.
6	Слева	290	Освещение	Бетон	Требуется	Фонарь, 1 шт.
7	Слева	340	Освещение	Бетон	Требуется	Фонарь, 1 шт.
8	Слева	390	Освещение	Бетон	Требуется	Фонарь, 1 шт.
9	Слева	440	Освещение	Бетон	Требуется	Фонарь, 1 шт.
10	Слева	501	Освещение	Бетон	Требуется	Фонарь, 1 шт.

Итого						
1	Опор установлено, шт					0
2	Опор требуется, шт					10
3	Опор демонтировать, шт					0

## ВЕДОМОСТЬ ПЕШЕХОДНЫХ ДОРОЖЕК, ТРОТУАРОВ

№ п.п.	Местоположение			Площадь, м2	Тип покрытия	Категория	Примечание
	сторона	начало, м	конец, м				
1	2	3	4	5	6	7	8
1	Ось	102	506	634,1	а/б		Установлен
2	Слева	95	507	701,3	а/б		Установлен

Итого							
1	Площадь тротуаров всего, м2						1335,4
	В зоне озеленения						0
	Примыкающий к ПЧ						0
	-						1335,4
2	Площадь покрытий по типам, м2						
	а/б						1335,4
	пгс						0
	пл						0
	гр						0

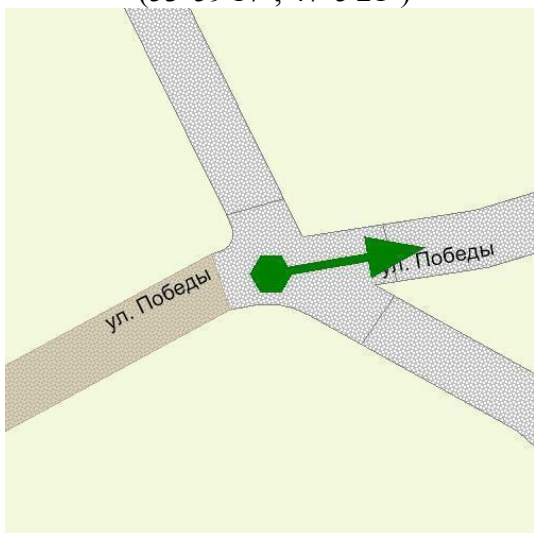
**ул. Победы**  
**КМ: 0,000- 0,631**



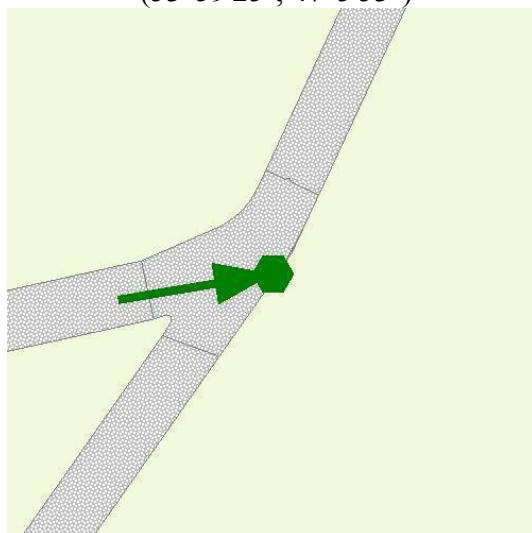
## СХЕМА РАСПОЛОЖЕНИЯ



Начало:  
(53°59'17", 47°5'21")



Конец:  
(53°59'25", 47°5'53")



## ВЕДОМОСТЬ РАЗМЕЩЕНИЯ ДОРОЖНЫХ ЗНАКОВ

№ п.п.	Местоположение		Наименование знака, указателя	Номер по ГОСТ Р 52290-2004	Способ установки	Примечание
	сторона	по оси, м				
1	2	3	4	5	6	7
1	Справа	0	Уступите дорогу	2.4	Стойка	Требуется
2	Слева	12	Уступите дорогу	2.4	Стойка	Требуется
3	Справа	609	Уступите дорогу	2.4	Стойка	Требуется
4	Справа	622	Главная дорога	2.1	Стойка	Требуется
5	Слева	628	Главная дорога	2.1	Стойка	Требуется

Итого						5	
Дорожных знаков всего установлено						0	
Дорожных знаков всего требуется						5	
Главная дорога						2.1	2
Уступите дорогу						2.4	3
Дорожных знаков всего демонтировать						0	
Дорожных знаков всего временных						0	


## ВЕДОМОСТЬ ПЕШЕХОДНЫХ ДОРОЖЕК, ТРОТУАРОВ

№ п.п.	Местоположение			Площадь, м2	Тип покрытия	Категория	Примечание
	сторона	начало, м	конец, м				
1	2	3	4	5	6	7	8
1	Слева	5	619	1003,7	а/б		Установлен

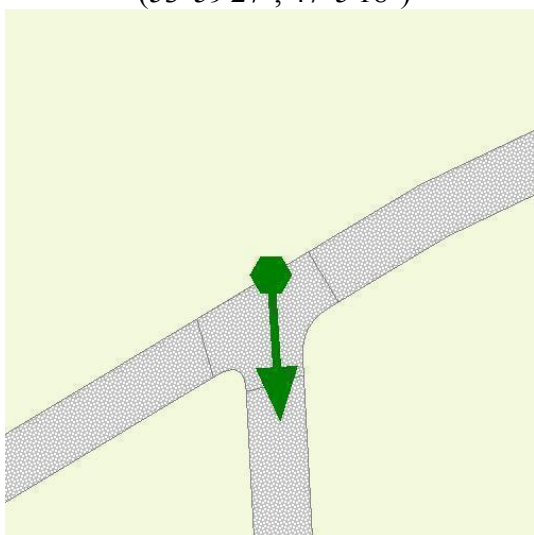
	Итого						
1	Площадь тротуаров всего, м2						1003,7
	В зоне озеленения						0
	Примыкающий к ПЧ						0
	–						1003,7
2	Площадь покрытий по типам, м2						
	а/б						1003,7
	пгс						0
	пл						0
	гр						0

**ул. Школьная**  
**КМ: 0,000- 0,311**

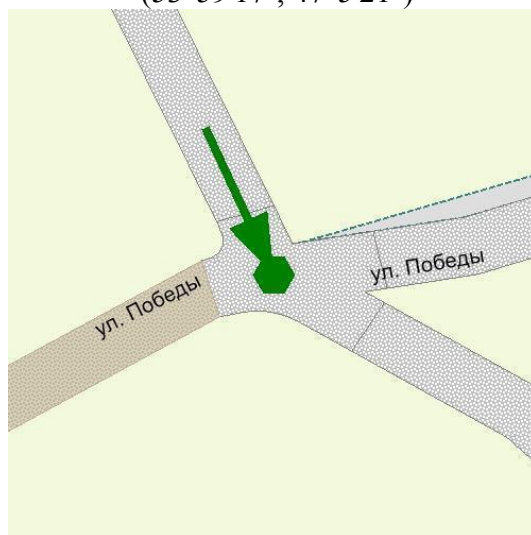
## СХЕМА РАСПОЛОЖЕНИЯ



Начало:  
(53°59'27", 47°5'18")



Конец:  
(53°59'17", 47°5'21")



## ВЕДОМОСТЬ РАЗМЕЩЕНИЯ ДОРОЖНЫХ ЗНАКОВ

№ п.п.	Местоположение		Наименование знака, указателя	Номер по ГОСТ Р 52290-2004	Способ установки	Примечание
	сторона	по оси, м				
1	2	3	4	5	6	7
1	Справа	300	Главная дорога	2.1	Стойка	Требуется
2	Слева	311	Главная дорога	2.1	Стойка	Требуется

Итого						2
Дорожных знаков всего установлено						0
Дорожных знаков всего требуется						2
Главная дорога					2.1	2
Дорожных знаков всего демонтировать						0
Дорожных знаков всего временных						0

## ВЕДОМОСТЬ ОПОР ОСВЕЩЕНИЯ И КОНТАКТНЫХ СЕТЕЙ

№ п.п.	Местоположение		Назначение опоры	Тип опоры	Установлена / Требуется / Демонтировать	Примечание
	сторона	по оси, м				
1	2	3	4	5	6	7
1	Справа	41	Освещение	Бетон	Требуется	Фонарь, 1 шт.
2	Справа	81	Освещение	Бетон	Требуется	Фонарь, 1 шт.
3	Справа	130	Освещение	Бетон	Требуется	Фонарь, 1 шт.
4	Справа	180	Освещение	Бетон	Установлена	Фонарь, 1 шт.
5	Справа	230	Освещение	Бетон	Требуется	Фонарь, 1 шт.
6	Справа	280	Освещение	Бетон	Требуется	Фонарь, 1 шт.

	Итого					
1	Опор установлено, шт					1
2	Опор требуется, шт					5
3	Опор демонтировать, шт					0

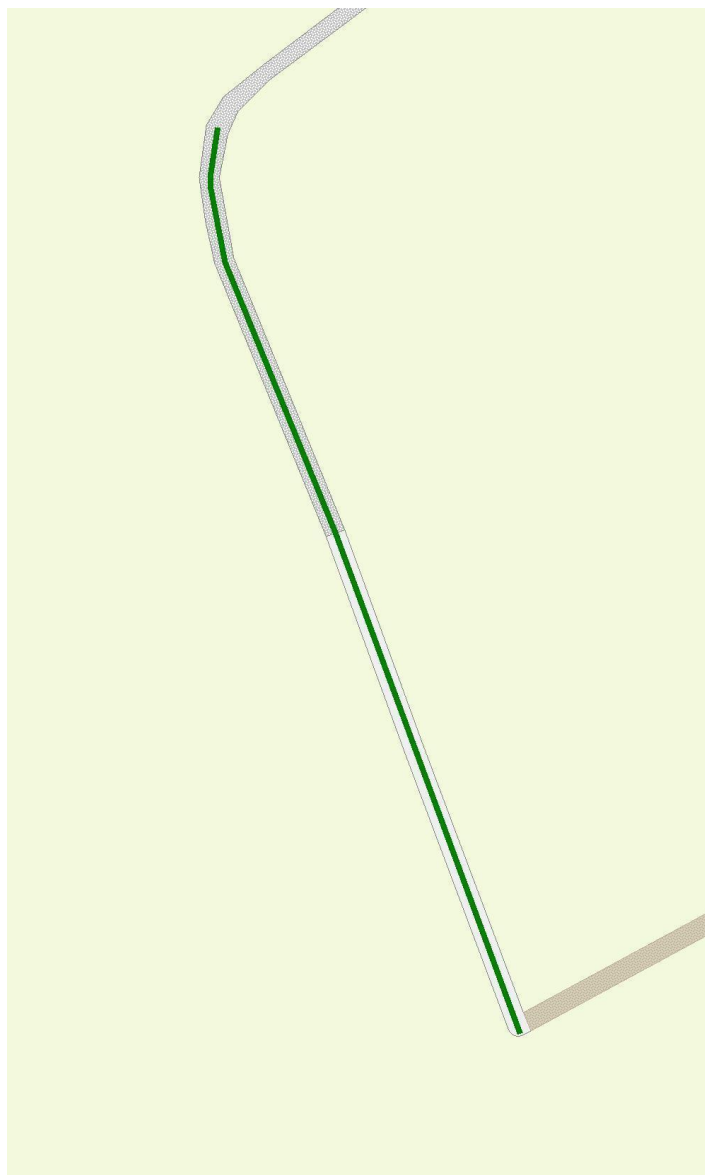
## ВЕДОМОСТЬ ПЕШЕХОДНЫХ ДОРОЖЕК, ТРОТУАРОВ

№ п.п.	Местоположение			Площадь, м2	Тип покрытия	Категория	Примечание
	сторона	начало, м	конец, м				
1	2	3	4	5	6	7	8
1	Ось	11	308	560,1	а/б		Установлен
2	Слева	10	310	614,4	а/б		Установлен

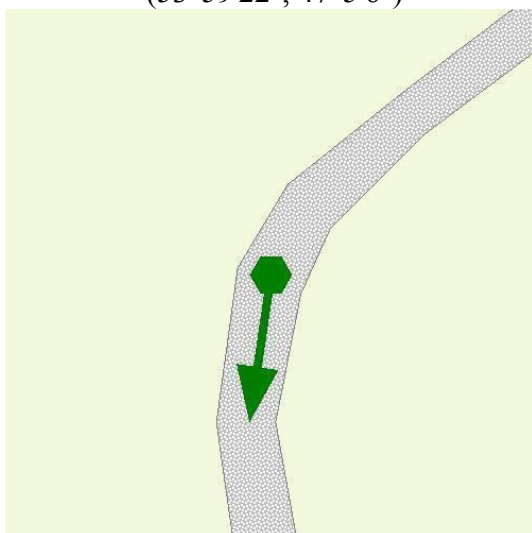
	Итого						
1	Площадь тротуаров всего, м2					1174,5	
	В зоне озеленения					0	
	Примыкающий к ПЧ					0	
	—					1174,5	
2	Площадь покрытий по типам, м2						
	а/б					1174,5	
	пгс					0	
	пл					0	
	гр					0	

**пер. Школьный**  
**КМ: 0,000- 0,267**

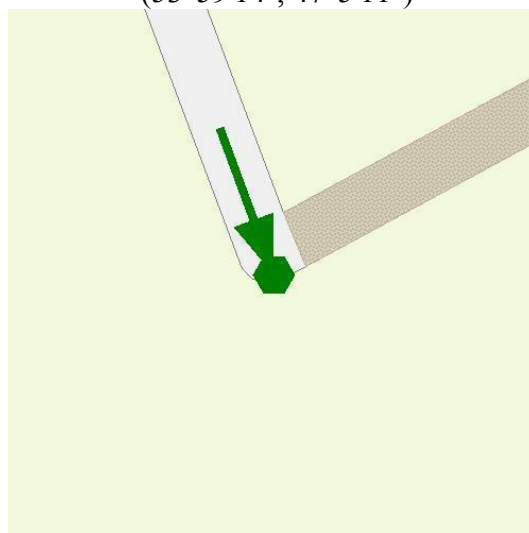
# СХЕМА РАСПОЛОЖЕНИЯ



Начало:  
(53°59'22", 47°5'6")



Конец:  
(53°59'14", 47°5'11")



## ВЕДОМОСТЬ РАЗМЕЩЕНИЯ ДОРОЖНЫХ ЗНАКОВ

№ п.п.	Местоположение		Наименование знака, указателя	Номер по ГОСТ Р 52290-2004	Способ установки	Примечание
	сторона	по оси, м				
1	2	3	4	5	6	7
1	Слева	61	Опасный поворот	1.11.1	Стойка	Требуется

Итого	1
Дорожных знаков всего установлено	0
Дорожных знаков всего требуется	1
Опасный поворот	1.11.1
Дорожных знаков всего демонтировать	0
Дорожных знаков всего временных	0

## ВЕДОМОСТЬ ОПОР ОСВЕЩЕНИЯ И КОНТАКТНЫХ СЕТЕЙ

№ п.п.	Местоположение		Назначение опоры	Тип опоры	Установлена / Требуется / Демонтировать	Примечание
	сторона	по оси, м				
1	2	3	4	5	6	7
1	Слева	54	Освещение	Бетон	Требуется	Фонарь, 1 шт.
2	Слева	116	Освещение	Бетон	Требуется	Фонарь, 1 шт.
3	Слева	164	Освещение	Бетон	Требуется	Фонарь, 1 шт.
4	Слева	214	Освещение	Бетон	Требуется	Фонарь, 1 шт.

Итого		
1	Опор установлено, шт	0
2	Опор требуется, шт	4
3	Опор демонтировать, шт	0



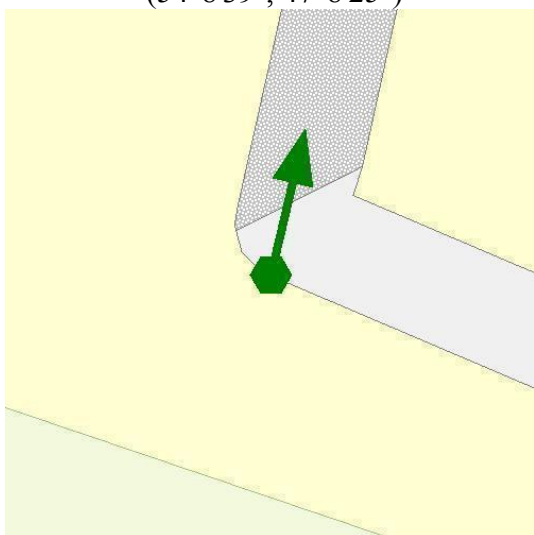
**с. Белый Ключ**

**ул. Волынцева**  
**КМ: 0,000- 1,505**

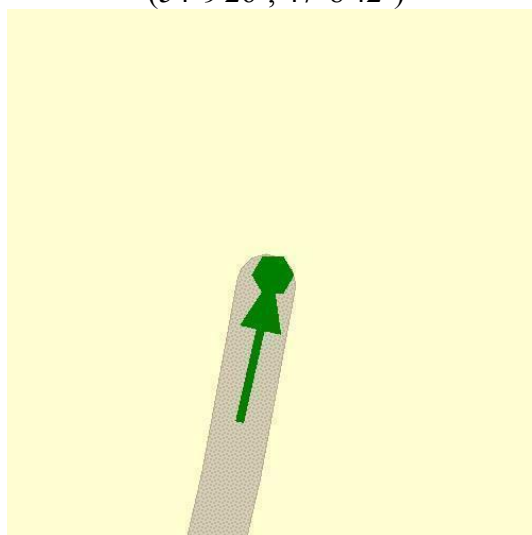
# СХЕМА РАСПОЛОЖЕНИЯ



Начало:  
(54°8'39", 47°8'25")



Конец:  
(54°9'26", 47°8'42")



## ВЕДОМОСТЬ РАЗМЕЩЕНИЯ ДОРОЖНЫХ ЗНАКОВ

№ п.п.	Местоположение		Наименование знака, указателя	Номер по ГОСТ Р 52290-2004	Способ установки	Примечание
	сторона	по оси, м				
1	2	3	4	5	6	7
1	Справа	18	Начало населенного пункта	5.23.1	Стойка	Установлен
2	Справа	18	Конец населенного пункта	5.24.1	Стойка	Установлен
3	Справа	844	Главная дорога	2.1	Стойка	Установлен
4	Справа	844	Направление главной дороги	8.13	Стойка	Установлен
5	Слева	885	Уступите дорогу	2.4	Стойка	Установлен
6	Слева	885	Направление главной дороги	8.13	Стойка	Установлен
7	Справа	980	Главная дорога	2.1	Стойка	Требуется
8	Слева	1005	Главная дорога	2.1	Стойка	Требуется

Итого						8
Дорожных знаков всего установлено						6
Главная дорога					2.1	1
Уступите дорогу					2.4	1
Начало населенного пункта					5.23.1	1
Конец населенного пункта					5.24.1	1
Направление главной дороги					8.13	2
Дорожных знаков всего требуется						2
Главная дорога					2.1	2
Дорожных знаков всего демонтировать						0
Дорожных знаков всего временных						0

## ВЕДОМОСТЬ ОПОР ОСВЕЩЕНИЯ И КОНТАКТНЫХ СЕТЕЙ

№ п.п.	Местоположение		Назначение опоры	Тип опоры	Установлена / Требуется / Демонтировать	Примечание
	сторона	по оси, м				
1	2	3	4	5	6	7
1	Справа	26	Освещение	Бетон	Установлена	Фонарь, 1 шт.
2	Справа	59	Освещение	Бетон	Требуется	Фонарь, 1 шт.
3	Справа	110	Освещение	Бетон	Требуется	Фонарь, 1 шт.
4	Справа	158	Освещение	Бетон	Требуется	Фонарь, 1 шт.
5	Справа	197	Освещение	Бетон	Требуется	Фонарь, 1 шт.
6	Слева	248	Освещение	Бетон	Требуется	Фонарь, 1 шт.
7	Слева	287	Освещение	Бетон	Установлена	Фонарь, 1 шт.
8	Слева	322	Освещение	Бетон	Установлена	Фонарь, 1 шт.
9	Справа	371	Освещение	Бетон	Установлена	Фонарь, 1 шт.
10	Справа	423	Освещение	Бетон	Установлена	Фонарь, 1 шт.
11	Справа	468	Освещение	Бетон	Установлена	Фонарь, 1 шт.
12	Справа	509	Освещение	Бетон	Требуется	Фонарь, 1 шт.
13	Справа	549	Освещение	Бетон	Требуется	Фонарь, 1 шт.
14	Слева	601	Освещение	Бетон	Установлена	Фонарь, 1 шт.
15	Слева	649	Освещение	Бетон	Требуется	Фонарь, 1 шт.
16	Справа	689	Освещение	Бетон	Установлена	Фонарь, 1 шт.
17	Справа	731	Освещение	Бетон	Требуется	Фонарь, 1 шт.
18	Справа	768	Освещение	Бетон	Установлена	Фонарь, 1 шт.
19	Справа	829	Освещение	Бетон	Установлена	Фонарь, 1 шт.
20	Справа	868	Освещение	Бетон	Требуется	Фонарь, 1 шт.
21	Справа	909	Освещение	Бетон	Установлена	Фонарь, 1 шт.
22	Справа	949	Освещение	Бетон	Требуется	Фонарь, 1 шт.
23	Справа	1008	Освещение	Бетон	Установлена	Фонарь, 1 шт.
24	Справа	1039	Освещение	Бетон	Установлена	Фонарь, 1 шт.
25	Справа	1079	Освещение	Бетон	Требуется	Фонарь, 1 шт.
26	Справа	1119	Освещение	Бетон	Требуется	Фонарь, 1 шт.
27	Справа	1169	Освещение	Бетон	Установлена	Фонарь, 1 шт.
28	Справа	1209	Освещение	Бетон	Требуется	Фонарь, 1 шт.
29	Справа	1248	Освещение	Бетон	Требуется	Фонарь, 1 шт.
30	Справа	1289	Освещение	Бетон	Требуется	Фонарь, 1 шт.
31	Справа	1338	Освещение	Бетон	Требуется	Фонарь, 1 шт.
32	Слева	1408	Освещение	Бетон	Требуется	Фонарь, 1 шт.
	Итого					
1	Опор установлено, шт					14
2	Опор требуется, шт					18
3	Опор демонтировать, шт					0


## ВЕДОМОСТЬ ПЕШЕХОДНЫХ ДОРОЖЕК, ТРОТУАРОВ

№ п.п.	Местоположение			Площадь, м2	Тип покрытия	Категория	Примечание
	сторона	начало, м	конец, м				
1	2	3	4	5	6	7	8
1	Справа	500	989	917,3	а/б		Установлен
2	Слева	500	990	832,3	а/б		Установлен

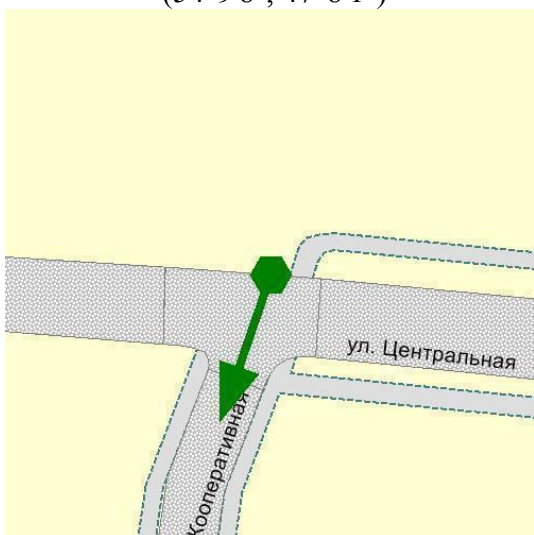
	Итого						
1	Площадь тротуаров всего, м2						1749,6
	В зоне озеленения						0
	Примыкающий к ПЧ						0
	–						1749,6
2	Площадь покрытий по типам, м2						
	а/б						1749,6
	пгс						0
	пл						0
	гр						0

**ул. Кооперативная**  
**КМ: 0,000- 0,425**

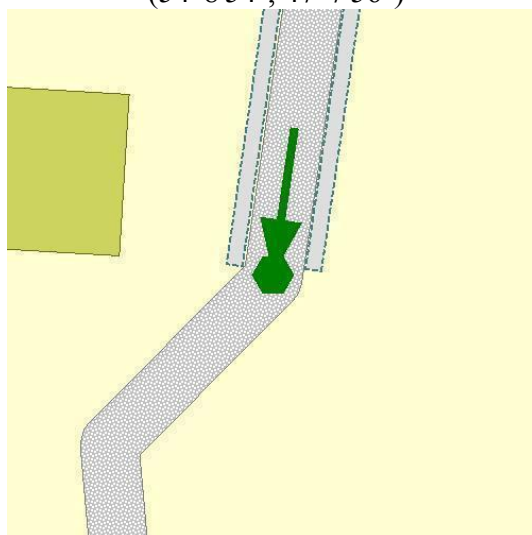
## СХЕМА РАСПОЛОЖЕНИЯ



Начало:  
(54°9'8", 47°8'1")



Конец:  
(54°8'54", 47°7'56")



## ВЕДОМОСТЬ РАЗМЕЩЕНИЯ ДОРОЖНЫХ ЗНАКОВ

№ п.п.	Местоположение		Наименование знака, указателя	Номер по ГОСТ Р 52290-2004	Способ установки	Примечание
	сторона	по оси, м				
1	2	3	4	5	6	7
1	Слева	17	Уступите дорогу	2.4	Стойка	Установлен

Итого						1
Дорожных знаков всего установлено						1
Уступите дорогу						2.4
Дорожных знаков всего требуется						0
Дорожных знаков всего демонтировать						0
Дорожных знаков всего временных						0

## ВЕДОМОСТЬ ОПОР ОСВЕЩЕНИЯ И КОНТАКТНЫХ СЕТЕЙ

№ п.п.	Местоположение		Назначение опоры	Тип опоры	Установлена / Требуется / Демонтировать	Примечание
	сторона	по оси, м				
1	2	3	4	5	6	7
1	Справа	33	Освещение	Бетон	Требуется	Фонарь, 1 шт.
2	Справа	71	Освещение	Бетон	Требуется	Фонарь, 1 шт.
3	Справа	102	Освещение	Бетон	Требуется	Фонарь, 1 шт.
4	Справа	141	Освещение	Бетон	Установлена	Фонарь, 1 шт.
5	Справа	179	Освещение	Бетон	Установлена	Фонарь, 1 шт.
6	Справа	230	Освещение	Бетон	Установлена	Фонарь, 1 шт.
7	Справа	271	Освещение	Бетон	Требуется	Фонарь, 1 шт.
8	Справа	310	Освещение	Бетон	Установлена	Фонарь, 1 шт.
9	Справа	349	Освещение	Бетон	Требуется	Фонарь, 1 шт.
10	Справа	390	Освещение	Бетон	Установлена	Фонарь, 1 шт.
11	Справа	420	Освещение	Бетон	Установлена	Фонарь, 1 шт.

Итого						
1	Опор установлено, шт					6
2	Опор требуется, шт					5
3	Опор демонтировать, шт					0

## ВЕДОМОСТЬ ПЕШЕХОДНЫХ ДОРОЖЕК, ТРОТУАРОВ

№ п.п.	Местоположение			Площадь, м2	Тип покрытия	Категория	Примечание
	сторона	начало, м	конец, м				
1	2	3	4	5	6	7	8
1	Слева	4	424	656,9	а/б		Установлен
2	Справа	8	424	656,6	а/б		Установлен

Итого							
1	Площадь тротуаров всего, м2						1313,5
	В зоне озеленения						0
	Примыкающий к ПЧ						0
	–						1313,5
2	Площадь покрытий по типам, м2						
	а/б						1313,5
	пгс						0
	пл						0
	гр						0

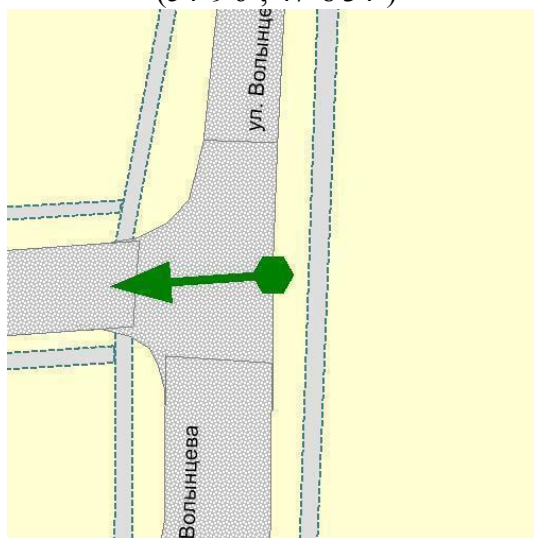


**ул. Центральная**  
**КМ: 0,000- 0,620**

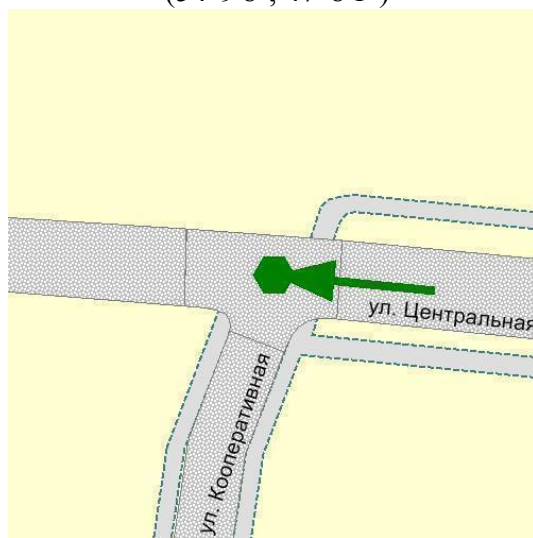
## СХЕМА РАСПОЛОЖЕНИЯ



Начало:  
(54°9'6", 47°8'34")



Конец:  
(54°9'8", 47°8'1")



## ВЕДОМОСТЬ РАЗМЕЩЕНИЯ ДОРОЖНЫХ ЗНАКОВ

№ п.п.	Местоположение		Наименование знака, указателя	Номер по ГОСТ Р 52290-2004	Способ установки	Примечание
	сторона	по оси, м				
1	2	3	4	5	6	7
1	Слева	22	Главная дорога	2.1	Стойка	Требуется
2	Слева	22	Направление главной дороги	8.13	Стойка	Требуется
3	Справа	27	Опасные повороты	1.12.2	Стойка	Требуется
4	Справа	242	Главная дорога	2.1	Стойка	Требуется
5	Слева	247	Опасные повороты	1.12.2	Стойка	Требуется
6	Слева	252	Уступите дорогу	2.4	Стойка	Требуется
7	Слева	270	Главная дорога	2.1	Стойка	Требуется
8	Справа	605	Главная дорога	2.1	Стойка	Установлен
9	Слева	620	Главная дорога	2.1	Стойка	Установлен

Итого						9
Дорожных знаков всего установлено						2
Главная дорога					2.1	2
Дорожных знаков всего требуется						7
Опасные повороты					1.12.2	2
Главная дорога					2.1	3
Уступите дорогу					2.4	1
Направление главной дороги					8.13	1
Дорожных знаков всего демонтировать						0
Дорожных знаков всего временных						0

## ВЕДОМОСТЬ ОПОР ОСВЕЩЕНИЯ И КОНТАКТНЫХ СЕТЕЙ

№ п.п.	Местоположение		Назначение опоры	Тип опоры	Установлена / Требуется / Демонтировать	Примечание
	сторона	по оси, м				
1	2	3	4	5	6	7
1	Справа	126	Освещение	Бетон	Требуется	Фонарь, 1 шт.
2	Справа	175	Освещение	Бетон	Требуется	Фонарь, 1 шт.
3	Справа	213	Освещение	Бетон	Установлена	Фонарь, 1 шт.
4	Справа	249	Освещение	Бетон	Установлена	Фонарь, 1 шт.
5	Справа	290	Освещение	Бетон	Требуется	Фонарь, 1 шт.
6	Справа	330	Освещение	Бетон	Установлена	Фонарь, 1 шт.
7	Справа	371	Освещение	Бетон	Требуется	Фонарь, 1 шт.
8	Справа	410	Освещение	Бетон	Установлена	Фонарь, 1 шт.
9	Справа	450	Освещение	Бетон	Требуется	Фонарь, 1 шт.
10	Справа	490	Освещение	Бетон	Требуется	Фонарь, 1 шт.
11	Справа	540	Освещение	Бетон	Требуется	Фонарь, 1 шт.
12	Справа	580	Освещение	Бетон	Требуется	Фонарь, 1 шт.
13	Справа	614	Освещение	Бетон	Требуется	Фонарь, 1 шт.

	Итого					
1	Опор установлено, шт					4
2	Опор требуется, шт					9
3	Опор демонтировать, шт					0

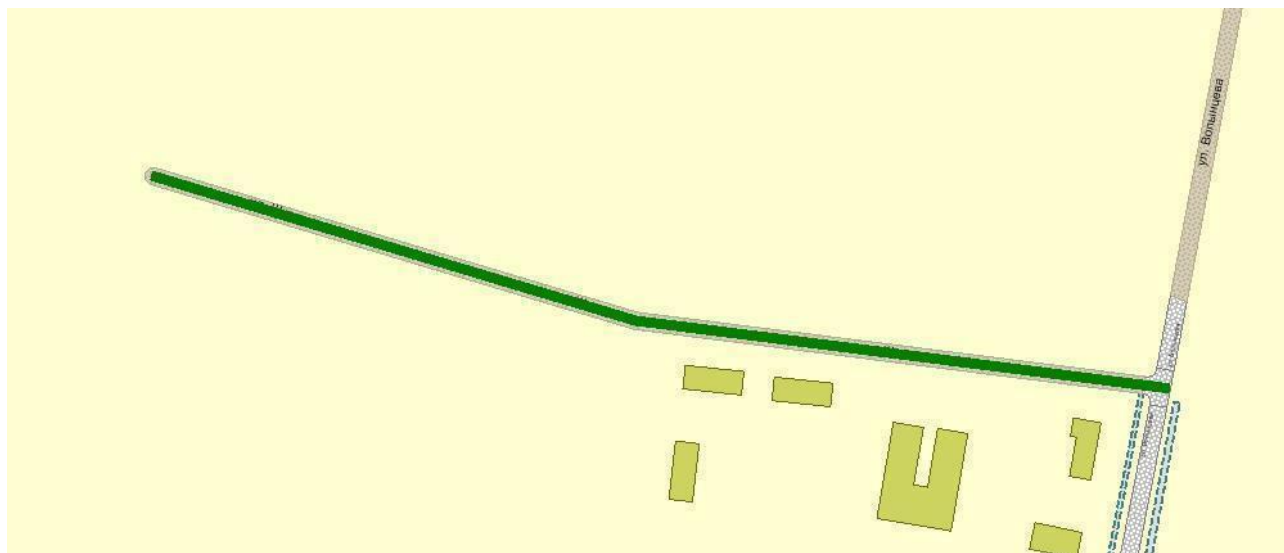
## ВЕДОМОСТЬ ПЕШЕХОДНЫХ ДОРОЖЕК, ТРОТУАРОВ

№ п.п.	Местоположение			Площадь, м2	Тип покрытия	Категория	Примечание
	сторона	начало, м	конец, м				
1	2	3	4	5	6	7	8
1	Ось	15	617	946,3	а/б		Установлен
2	Справа	14	617	908,9	а/б		Установлен

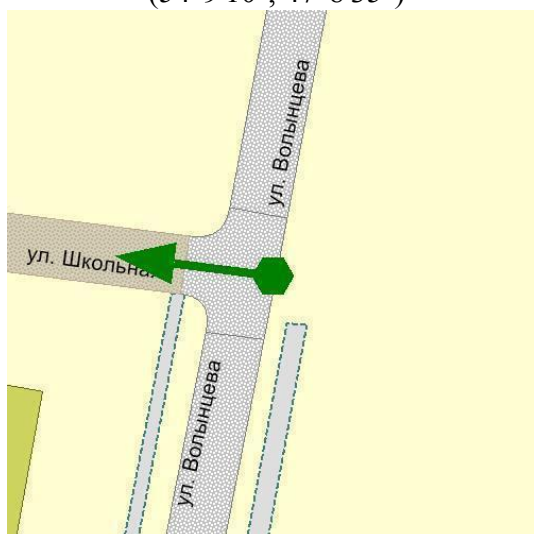
	Итого						
1	Площадь тротуаров всего, м2						1855,2
	В зоне озеленения						0
	Примыкающий к ПЧ						0
	–						1855,2
2	Площадь покрытий по типам, м2						
	а/б						1855,2
	пгс						0
	пл						0
	гр						0

**ул. Школьная**  
**КМ: 0,000- 0,330**

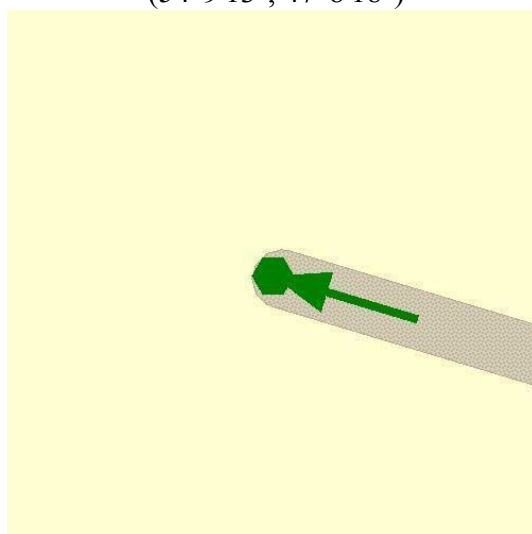
## СХЕМА РАСПОЛОЖЕНИЯ



Начало:  
(54°9'10", 47°8'35")



Конец:  
(54°9'13", 47°8'18")



## ВЕДОМОСТЬ ОПОР ОСВЕЩЕНИЯ И КОНТАКТНЫХ СЕТЕЙ

№ п.п.	Местоположение		Назначение опоры	Тип опоры	Установлена / Требуется / Демонтировать	Примечание
	сторона	по оси, м				
1	2	3	4	5	6	7
1	Справа	20	Освещение	Бетон	Требуется	Фонарь, 1 шт.
2	Справа	71	Освещение	Бетон	Требуется	Фонарь, 1 шт.
3	Справа	121	Освещение	Бетон	Требуется	Фонарь, 1 шт.
4	Справа	160	Освещение	Бетон	Установлена	Фонарь, 1 шт.
5	Справа	199	Освещение	Бетон	Требуется	Фонарь, 1 шт.
6	Справа	241	Освещение	Бетон	Установлена	Фонарь, 1 шт.
7	Слева	280	Освещение	Бетон	Установлена	Фонарь, 1 шт.
8	Слева	320	Освещение	Бетон	Установлена	Фонарь, 1 шт.

Итого		
1	Опор установлено, шт	4
2	Опор требуется, шт	4
3	Опор демонтировать, шт	0

**с. Ховрино**

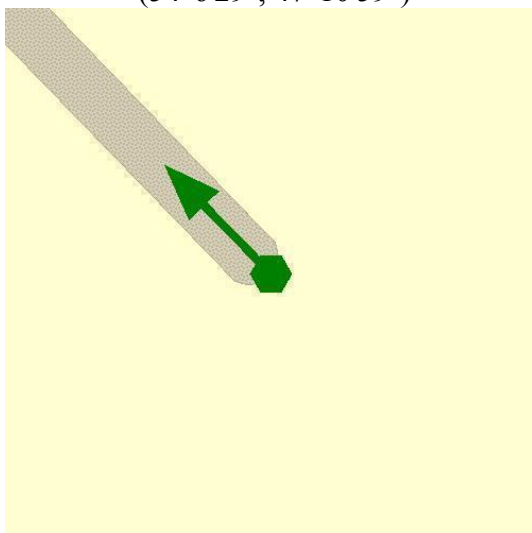


**ул. Барышева**  
**КМ: 0,000- 0,415**

# СХЕМА РАСПОЛОЖЕНИЯ



Начало:  
(54°6'29", 47°10'59")



Конец:  
(54°6'39", 47°10'43")



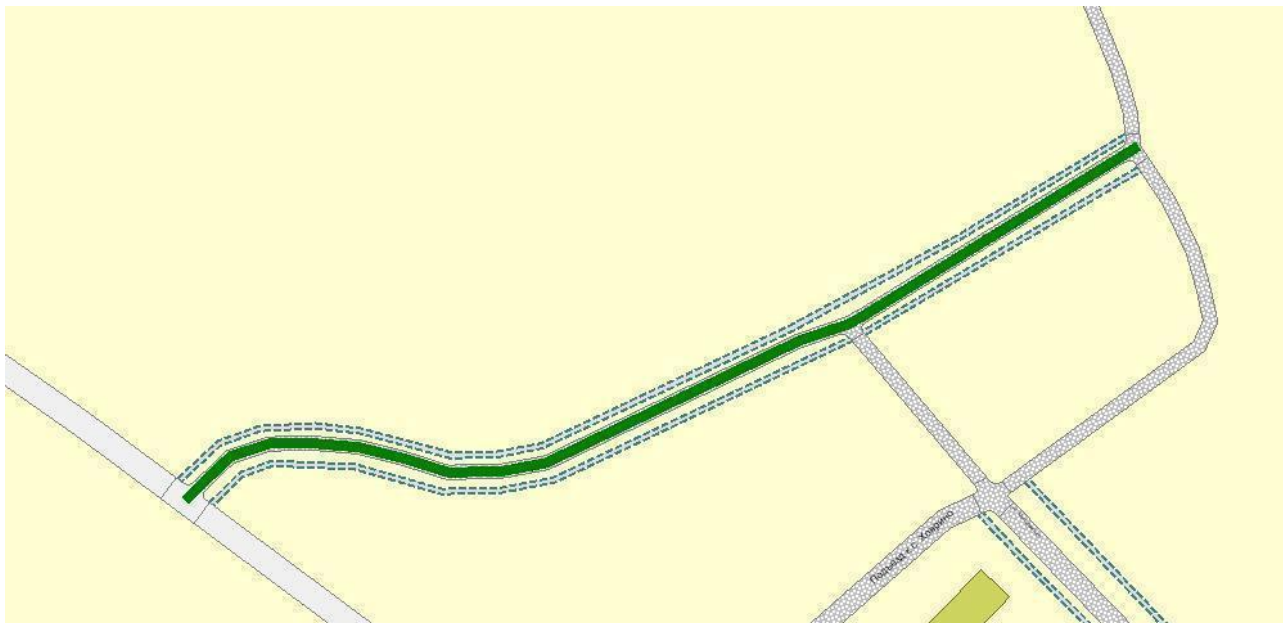
## ВЕДОМОСТЬ ОПОР ОСВЕЩЕНИЯ И КОНТАКТНЫХ СЕТЕЙ

№ п.п.	Местоположение		Назначение опоры	Тип опоры	Установлена / Требуется / Демонтировать	Примечание
	сторона	по оси, м				
1	2	3	4	5	6	7
1	Справа	9	Освещение	Бетон	Требуется	Фонарь, 1 шт.
2	Справа	60	Освещение	Бетон	Требуется	Фонарь, 1 шт.
3	Справа	109	Освещение	Бетон	Требуется	Фонарь, 1 шт.
4	Справа	159	Освещение	Бетон	Требуется	Фонарь, 1 шт.
5	Справа	208	Освещение	Бетон	Требуется	Фонарь, 1 шт.
6	Справа	259	Освещение	Бетон	Требуется	Фонарь, 1 шт.
7	Справа	310	Освещение	Бетон	Требуется	Фонарь, 1 шт.
8	Справа	359	Освещение	Бетон	Требуется	Фонарь, 1 шт.
9	Справа	410	Освещение	Бетон	Требуется	Фонарь, 1 шт.

Итого		
1	Опор установлено, шт	0
2	Опор требуется, шт	9
3	Опор демонтировать, шт	0

**ул. Дачная**  
**КМ: 0,000- 0,407**

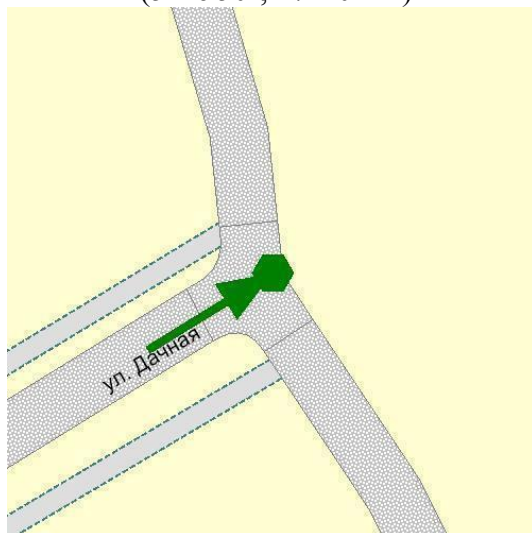
## СХЕМА РАСПОЛОЖЕНИЯ



Начало:  
(54°6'46", 47°10'1")



Конец:  
(54°6'50", 47°10'22")



## ВЕДОМОСТЬ РАЗМЕЩЕНИЯ ДОРОЖНЫХ ЗНАКОВ

№ п.п.	Местоположение		Наименование знака, указателя	Номер по ГОСТ Р 52290-2004	Способ установки	Примечание
	сторона	по оси, м				
1	2	3	4	5	6	7
1	Справа	0	Направление поворота	1.34.3	Стойка	Требуется
2	Слева	11	Уступите дорогу	2.4	Стойка	Требуется
3	Справа	12	Опасные повороты	1.12.1	Стойка	Требуется
4	Слева	252	Опасные повороты	1.12.1	Опора	Требуется
5	Справа	266	Главная дорога	2.1	Стойка	Требуется
6	Справа	273	Пешеходный переход	5.19.1	Стойка	Требуется (на желтом фоне)
7	Справа	273	Пешеходный переход	5.19.2	Стойка	Требуется (на желтом фоне)
8	Справа	284	Уступите дорогу	2.4	Стойка	Требуется
9	Справа	284	Пешеходный переход	5.19.1	Стойка	Требуется (на желтом фоне)
10	Справа	284	Пешеходный переход	5.19.2	Стойка	Требуется (на желтом фоне)
11	Слева	290	Главная дорога	2.1	Стойка	Требуется
12	Справа	397	Уступите дорогу	2.4	Стойка	Требуется
13	Слева	404	Главная дорога	2.1	Стойка	Требуется
14	Справа	407	Главная дорога	2.1	Стойка	Требуется

Итого						14
Дорожных знаков всего установлено						0
Дорожных знаков всего требуется						14
Опасные повороты					1.12.1	2
Направление поворота					1.34.3	1
Главная дорога					2.1	4
Уступите дорогу					2.4	3
Пешеходный переход					5.19.1	2
Пешеходный переход					5.19.2	2
Дорожных знаков всего демонтировать						0
Дорожных знаков всего временных						0

## ВЕДОМОСТЬ ОПОР ОСВЕЩЕНИЯ И КОНТАКТНЫХ СЕТЕЙ

№ п.п.	Местоположение		Назначение опоры	Тип опоры	Установлена / Требуется / Демонтировать	Примечание
	сторона	по оси, м				
1	2	3	4	5	6	7
1	Слева	21	Освещение	Бетон	Требуется	Фонарь, 1 шт.
2	Слева	59	Освещение	Бетон	Требуется	Фонарь, 1 шт.
3	Слева	103	Освещение	Бетон	Требуется	Фонарь, 1 шт.
4	Слева	154	Освещение	Бетон	Требуется	Фонарь, 1 шт.
5	Слева	202	Освещение	Бетон	Требуется	Фонарь, 1 шт.
6	Слева	252	Освещение	Бетон	Требуется	Фонарь, 1 шт.
7	Слева	302	Освещение	Бетон	Требуется	Фонарь, 1 шт.
8	Слева	351	Освещение	Бетон	Требуется	Фонарь, 1 шт.
9	Слева	392	Освещение	Бетон	Требуется	Фонарь, 1 шт.

	Итого					
1	Опор установлено, шт					0
2	Опор требуется, шт					9
3	Опор демонтировать, шт					0

## ВЕДОМОСТЬ ПЕШЕХОДНЫХ ДОРОЖЕК, ТРОТУАРОВ

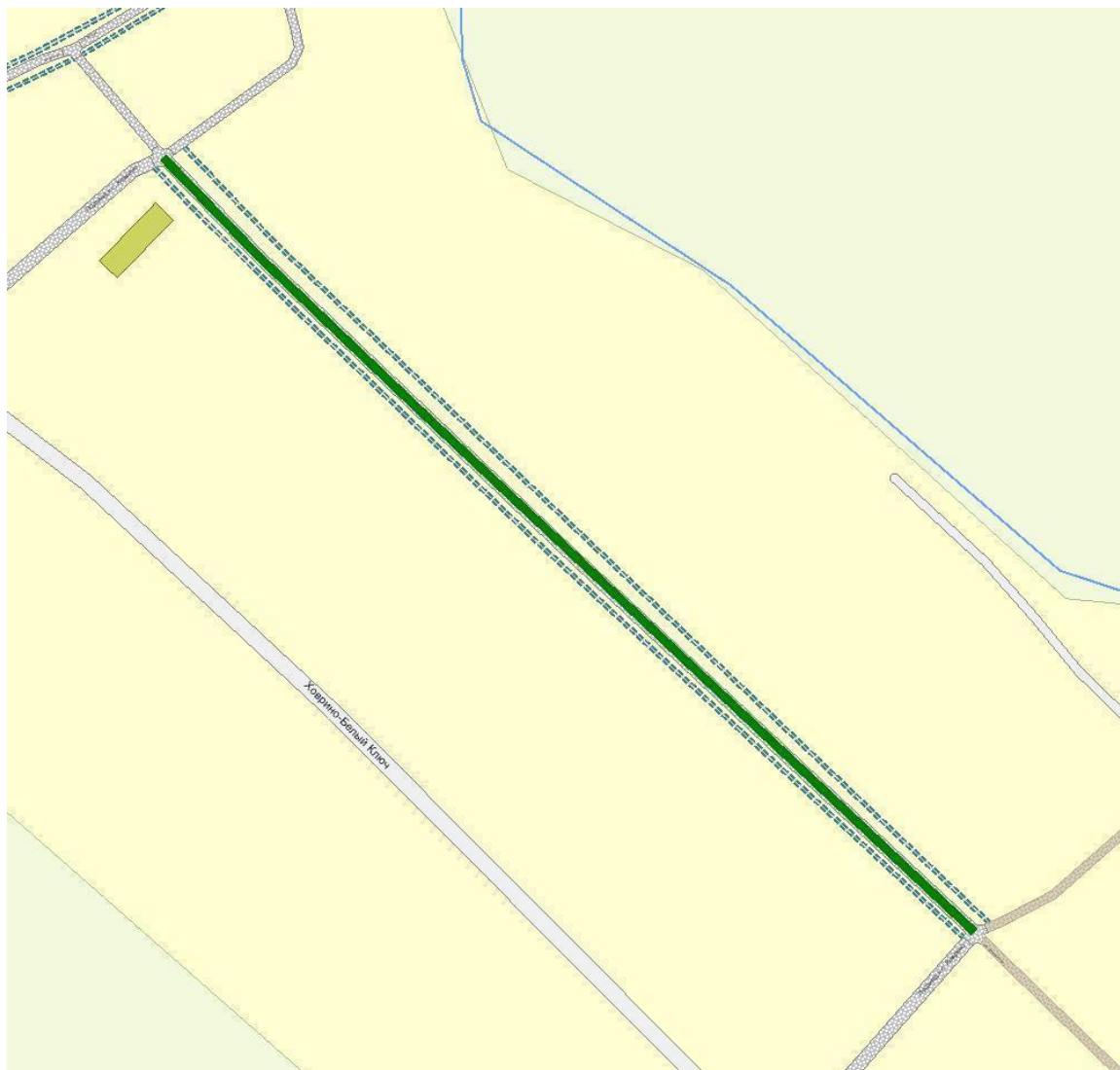
№ п.п.	Местоположение			Площадь, м2	Тип покрытия	Категория	Примечание
	сторона	начало, м	конец, м				
1	2	3	4	5	6	7	8
1	Справа	6	404	781,6	а/б		Установлен
2	Слева	4	406	853,8	а/б		Установлен

	Итого						
1	Площадь тротуаров всего, м2						1635,4
	В зоне озеленения						0
	Примыкающий к ПЧ						0
	–						1635,4
2	Площадь покрытий по типам, м2						
	а/б						1635,4
	пгс						0
	пл						0
	гр						0

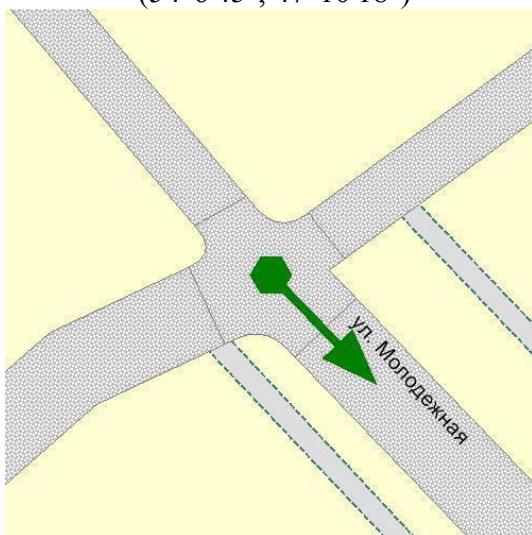
**ул. Молодежная**  
**КМ: 0,000- 0,690**



## СХЕМА РАСПОЛОЖЕНИЯ



Начало:  
(54°6'45", 47°10'18")



Конец:  
(54°6'29", 47°10'45")



## ВЕДОМОСТЬ РАЗМЕЩЕНИЯ ДОРОЖНЫХ ЗНАКОВ

№ п.п.	Местоположение		Наименование знака, указателя	Номер по ГОСТ Р 52290-2004	Способ установки	Примечание
	сторона	по оси, м				
1	2	3	4	5	6	7
1	Справа	0	Уступите дорогу	2.4	Стойка	Требуется
2	Справа	0	Направление главной дороги	8.13	Стойка	Требуется
3	Слева	11	Главная дорога	2.1	Стойка	Установлен
4	Слева	11	Направление главной дороги	8.13	Стойка	Требуется
5	Слева	11	Направление главной дороги	8.13	Стойка	Демонтировать
6	Справа	679	Главная дорога	2.1	Стойка	Требуется
7	Справа	679	Направление главной дороги	8.13	Стойка	Демонтировать
8	Справа	679	Направление главной дороги	8.13	Стойка	Требуется

Итого						8
Дорожных знаков всего установлено						1
Главная дорога					2.1	1
Дорожных знаков всего требуется						5
Главная дорога					2.1	1
Уступите дорогу					2.4	1
Направление главной дороги					8.13	3
Дорожных знаков всего демонтировать						2
Направление главной дороги					8.13	2
Дорожных знаков всего временных						0

## ВЕДОМОСТЬ ОПОР ОСВЕЩЕНИЯ И КОНТАКТНЫХ СЕТЕЙ

№ п.п.	Местоположение		Назначение опоры	Тип опоры	Установлена / Требуется / Демонтировать	Примечание
	сторона	по оси, м				
1	2	3	4	5	6	7
1	Справа	8	Освещение	Бетон	Установлена	Фонарь, 1 шт.
2	Справа	70	Освещение	Бетон	Требуется	Фонарь, 1 шт.
3	Справа	129	Освещение	Бетон	Требуется	Фонарь, 1 шт.
4	Справа	180	Освещение	Бетон	Требуется	Фонарь, 1 шт.
5	Справа	229	Освещение	Бетон	Установлена	Фонарь, 1 шт.
6	Справа	301	Освещение	Бетон	Требуется	Фонарь, 1 шт.
7	Справа	349	Освещение	Бетон	Требуется	Фонарь, 1 шт.
8	Справа	400	Освещение	Бетон	Требуется	Фонарь, 1 шт.
9	Справа	446	Освещение	Бетон	Установлена	Фонарь, 1 шт.
10	Справа	497	Освещение	Бетон	Требуется	Фонарь, 1 шт.
11	Справа	551	Освещение	Бетон	Требуется	Фонарь, 1 шт.
12	Справа	599	Освещение	Бетон	Требуется	Фонарь, 1 шт.
13	Справа	652	Освещение	Бетон	Требуется	Фонарь, 1 шт.
14	Справа	684	Освещение	Бетон	Требуется	Фонарь, 1 шт.

Итого						
1	Опор установлено, шт					3
2	Опор требуется, шт					11
3	Опор демонтировать, шт					0

## ВЕДОМОСТЬ ПЕШЕХОДНЫХ ДОРОЖЕК, ТРОТУАРОВ

№ п.п.	Местоположение			Площадь, м2	Тип покрытия	Категория	Примечание
	сторона	начало, м	конец, м				
1	2	3	4	5	6	7	8
1	Слева	2	690	1381	а/б		Установлен
2	Справа	0	690	1384,8	а/б		Установлен

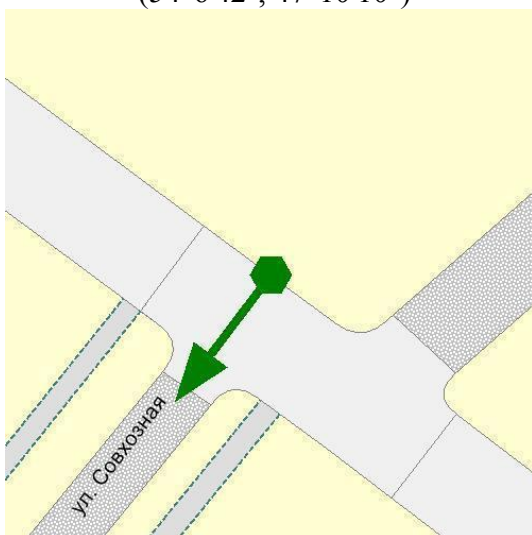
	Итого						
1	Площадь тротуаров всего, м2						2765,8
	В зоне озеленения						0
	Примыкающий к ПЧ						0
	–						2765,8
2	Площадь покрытий по типам, м2						
	а/б						2765,8
	пгс						0
	пл						0
	гр						0

**ул. Совхозная**  
**КМ: 0,000- 0,385**

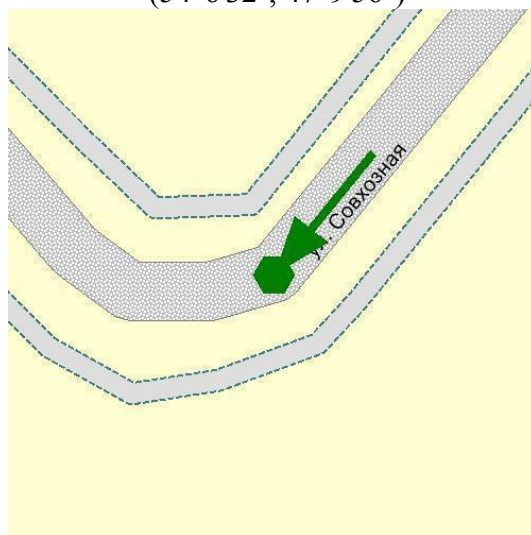
# СХЕМА РАСПОЛОЖЕНИЯ



Начало:  
(54°6'42", 47°10'10")



Конец:  
(54°6'32", 47°9'56")



## ВЕДОМОСТЬ РАЗМЕЩЕНИЯ ДОРОЖНЫХ ЗНАКОВ

№ п.п.	Местоположение		Наименование знака, указателя	Номер по ГОСТ Р 52290-2004	Способ установки	Примечание
	сторона	по оси, м				
1	2	3	4	5	6	7
1	Справа	0	Направление поворота	1.34.3	Стойка	Требуется
2	Слева	16	Уступите дорогу	2.4	Стойка	Требуется
3	Справа	330	Опасный поворот	1.11.1	Стойка	Требуется

Итого						3
Дорожных знаков всего установлено						0
Дорожных знаков всего требуется						3
Опасный поворот					1.11.1	1
Направление поворота					1.34.3	1
Уступите дорогу					2.4	1
Дорожных знаков всего демонтировать						0
Дорожных знаков всего временных						0

## ВЕДОМОСТЬ ОПОР ОСВЕЩЕНИЯ И КОНТАКТНЫХ СЕТЕЙ

№ п.п.	Местоположение		Назначение опоры	Тип опоры	Установлена / Требуется / Демонтировать	Примечание
	сторона	по оси, м				
1	2	3	4	5	6	7
1	Слева	23	Освещение	Бетон	Требуется	Фонарь, 1 шт.
2	Слева	71	Освещение	Бетон	Требуется	Фонарь, 1 шт.
3	Слева	119	Освещение	Бетон	Требуется	Фонарь, 1 шт.
4	Слева	172	Освещение	Бетон	Требуется	Фонарь, 1 шт.
5	Слева	221	Освещение	Бетон	Требуется	Фонарь, 1 шт.
6	Слева	271	Освещение	Бетон	Требуется	Фонарь, 1 шт.
7	Слева	320	Освещение	Бетон	Требуется	Фонарь, 1 шт.
8	Слева	371	Освещение	Бетон	Требуется	Фонарь, 1 шт.

Итого						
1	Опор установлено, шт					0
2	Опор требуется, шт					8
3	Опор демонтировать, шт					0

## ВЕДОМОСТЬ ПЕШЕХОДНЫХ ДОРОЖЕК, ТРОТУАРОВ

№ п.п.	Местоположение			Площадь, м2	Тип покрытия	Категория	Примечание
	сторона	начало, м	конец, м				
1	2	3	4	5	6	7	8
1	Справа	10	385	809,4	а/б		Установлен
2	Ось	8	385	911,2	а/б		Установлен

Итого							
1	Площадь тротуаров всего, м2						1720,6
	В зоне озеленения						0
	Примыкающий к ПЧ						0
	-						1720,6
2	Площадь покрытий по типам, м2						
	а/б						1720,6
	пгс						0
	пл						0
	гр						0